

Ministerstvo životního prostředí  
POVODOVÝ INFORMAČNÍ SYSTÉM



EDITOR DAT POVODOVÉHO PLÁNU  
PÍRUČKA UŽIVATELE





## Obsah

		0
<b>1</b>	<b>Stručný návod - Povodňové komise</b>	<b>5</b>
1.1	Začínáme .....	5
1.2	Spuštění aplikace .....	5
1.3	Výběr povodňové komise .....	5
1.4	Založení povodňové komise .....	7
1.5	Přidání nového členy povodňové komise .....	7
1.6	Aktualizace údajů členy povodňové komise .....	8
1.7	Ukončení práce s aplikací .....	8
<b>2</b>	<b>Podrobný návod</b>	<b>9</b>
<b>3</b>	<b>Povodňové komise</b>	<b>10</b>
3.1	Spuštění aplikace .....	10
	Přihlášení .....	10
	Výběr povodňové komise .....	12
	Rychlé vyhledávání.....	12
	Výběr kraje.....	13
	Výběr ORP.....	14
	Výběr obce.....	15
	Evidenční list .....	16
3.2	Zakládání a editování povodňových komisí .....	17
	Založení povodňové komise .....	17
	Získání souadnic.....	19
	Editace údajů povodňové komise .....	20
	Základní údaje.....	20
	Editovat základní údaje povodňové komise.....	22
	Pracovní skupiny povodňové komise.....	22
	Seznam členů povodňové komise.....	23
	Přidání nového členy povodňové komise.....	24
	Upravit údaje členy povodňové komise.....	25
	Zrušit členství v komisi.....	26
3.3	Adresář osob .....	26
	Přidat nový záznam .....	27
	Editování kontaktních údajů .....	28
	Smazání záznamu osoby .....	28
3.4	Íselník funkcí v povodňové komisi .....	29
<b>4</b>	<b>Povodňové plány</b>	<b>30</b>
4.1	Zapnutí filtru na povodňový plán .....	30
	Rychlé vyhledávání .....	32
	Výběr kraje .....	33
	Výběr ORP .....	34

	Výběr obce .....	35
<b>4.2</b>	<b>Založení povodňového plánu .....</b>	<b>36</b>
<b>4.3</b>	<b>Seznam obcí povodňového plánu .....</b>	<b>38</b>
<b>4.4</b>	<b>Děležitě organizace v povodňovém plánu .....</b>	<b>38</b>
	Interní organizace .....	40
	Nová organizace .....	42
	Podřízená organizace.....	44
<b>4.5</b>	<b>Objekty povodňového plánu .....</b>	<b>46</b>
	Základní údaje povodňového plánu .....	47
	Hydrologický režim .....	48
	Klimatologická charakteristika .....	49
	Hydrologická povodí v povodňovém plánu .....	49
	Nastavení hydrologických povodí.....	50
	Vodní toky v povodňovém plánu .....	51
	Nastavení vodních tok .....	52
	Evakuační místa .....	53
	Hlásné profily .....	55
	Místa zastých ledových obtíží .....	56
	Nebezpečné objekty .....	57
	Ohrožené objekty .....	57
	Srážkoměrné stanice .....	57
	Vodní díla/objekty na toku .....	58
	Vodní nádrže .....	58
	Export dat .....	59
	Export povodňových komisí.....	60
	Povodňové komise povodňového plánu.....	61
	Export organizací povodňového plánu.....	62
	Organizace povodňového plánu.....	63

## Rejstřík

**65**

# 1 Stručný návod - Povodňové komise

Abychom se mohli vždy spolehnout na údaje v digitálních povodňových plánech, musíme nám známé údaje pravidelně aktualizovat. Protože kontaktní údaje povodňových komisí bývají nejvyhledávanější částí povodňového plánu, je v první části této příručky stručný návod k jejich editaci. Podrobnější vysvětlení najdete v kapitole Povodňové komise<sup>9</sup> a dalších.

Pracujte podle následujících kroků, v ikonice za heslem je vždy číslo stránky, na které najdete podrobný návod.

- Začínáme<sup>5</sup>
- Spuštění aplikace<sup>5</sup>
- Výběr povodňové komise<sup>5</sup>
- Založení povodňové komise<sup>7</sup>
- Přidání nového členy povodňové komise<sup>7</sup>
- Aktualizace údajů členy povodňové komise<sup>8</sup>
- Ukončení práce s aplikací<sup>8</sup>

## 1.1 Začínáme

Před zahájením práce s aplikací se ujistěte, zda máte přístupové jméno a heslo do systému POVIS, distribuované Ministerstvem životního prostředí. V případě, že heslo nemáte k dispozici, kontaktujte zpracovatelskou firmu projektu POVIS (Hydrosoft Veleslavín s.r.o. - Ing. Michal Banseth - banseth@hv.cz)

**Údaje můžete editovat jen pro komise ve svém správním území, tj. svou vlastní povodňové komise na nižších úrovních.**

## 1.2 Spuštění aplikace




V internetovém prohlížeči na adrese Povodňového informačního systému [www.povis.cz](http://www.povis.cz) nebo Digitálního povodňového plánu České republiky [www.dpccr.cz](http://www.dpccr.cz) zvolte z nabídky v horní liště Editor dat dPP. Po otevření stránky jsou bez přihlášení přístupné jen veřejné informace digitálních povodňových plánů. Na pravé straně okna, pod záhlavím, je tlačítko **Přihlášení** s odkazem na stránku **Přihlášení uživatele**, kde zadáte své uživatelské jméno a heslo.

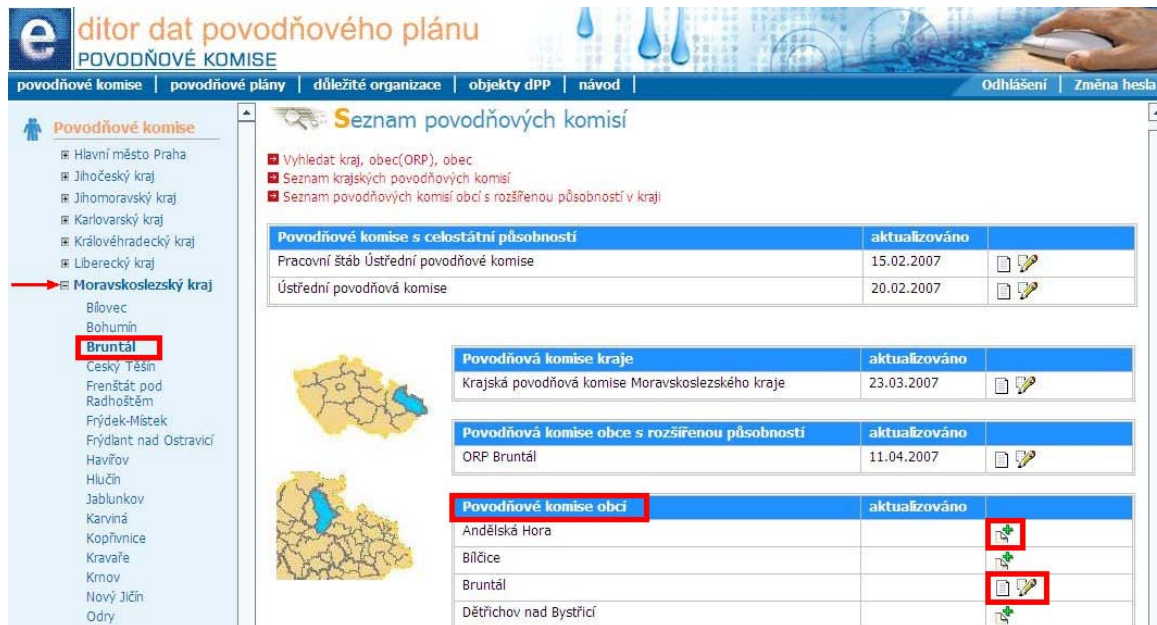


## 1.3 Výběr povodňové komise

V menu na levé straně vyberte z nabídky povodňových komisí nejduvše kraj, kliknutím na malé tlačítko **+** vedle názvu kraje, a po rozbalení nabídky také příslušnou ORP a obec, jejíž povodňovou komisi chcete založit nebo aktualizovat. Jestliže kliknete v nabídce na kraj, v hlavním





okno se zobrazí povodňové komise s celostátní působností, povodňová komise působící v území kraje, povodňové komise obcí s rozšířenou působností ve vybraném kraji a povodňové komise



podřízených obcí. Správní celky s ikonou , nemají dosud v Editoru založenou povodňovou komisi. Kliknutím na tuto ikonu můžete založit povodňovou komisi <sup>17</sup>. Ostatní správní celky mají dvě ikony  evidenční list povodňové komise <sup>16</sup> a  základní údaje o povodňové komisi <sup>17</sup>.










**Seznam povodňových komisí**

- Vyhledat kraj, obec(ORP), obec
- Seznam krajských povodňových komisí
- Seznam povodňových komisí obcí s rozšířenou působností v kraji

Povodňové komise s celostátní působností	aktualizováno	
Pracovní štáb Ústřední povodňové komise	15.02.2007	 
Ústřední povodňová komise	20.02.2007	 

Povodňová komise kraje	aktualizováno	
Krajská povodňová komise Moravskoslezského kraje	23.03.2007	 


Povodňová komise obce s rozšířenou působností	aktualizováno	
ORP Bruntál	11.04.2007	 


Povodňové komise obcí	aktualizováno	
Andělská Hora		
Bílčice		
Bruntál		 
Dětřichov nad Bystřicí		

1. Potřebuji založit povodňovou komisi <sup>17</sup> 

2. Potřebuji přidat nového členy povodňové komise a aktualizovat údaje <sup>17</sup> 

## 1.4 Založení povodňové komise

Kliknutím na  se zobrazí stránka Editace povodňové komise. Zde vyplíte všechny dostupné údaje o povodňové komisi.



**Seznam povodňových komisí**


Název komise	ORP Havířov
Obec	Havířov
Ulice	Svornosti
Č.p.	86
Č.o.	2
PSČ	73601
telefon	596803210
fax	596803350
e-mail	primakan@havirov-city.cz
WWW stránky	www.havirov-city.cz
poznámka	
souřadnice	X: -461044 Y: -1108231
datum aktualizace	


Zadávání správných souřadnic<sup>19)</sup> ve formátu  $X = -(JTSK\ Y)$ ,  $Y = -(JTSK\ X)$  je velmi důležité pro grafickou část digitálního povodňového plánu. Po zadání těchto souřadnic se vámi založená povodňová komise zobrazí v mapové části.

Po vyplnění údajů klikněte na tlačítko **Uložit záznam** a vámi zadaná povodňová komise je vytvořena. Základní údaje je možné kdykoliv aktualizovat.<sup>20)</sup>

## 1.5 Přidání nového člena povodňové komise

Klikněte na ikonu  **základní údaje o povodňové komisi**<sup>20)</sup>. Dále vyberte z horního menu **Seznam členů povodňové komise**.<sup>23)</sup>

Nového člena povodňové komise můžete vybrat z adresáře osob<sup>26)</sup> kliknutím na  přidat nového člena povodňové komise. Pod tabulkou seznam členů povodňové komise<sup>23)</sup> se zobrazí adresář osob.<sup>26)</sup> Pokud se daná osoba v adresáři nenachází, přidejte ji do adresáře kliknutím na

přidat nový záznam<sup>27)</sup>. Jakmile bude tato osoba v adresáři osob, vyhledejte ji kliknutím na  přidat nového člena povodňové komise. V tabulce adresáře osob stačí kliknout na požadovanou osobu a údaje se přepíší do horní tabulky seznam členů povodňové komise. Nyní zvolte funkci, kterou daná osoba bude v komisi zastávat. V případě, že pole necháte prázdné, bude osoba automaticky pouze členem dané povodňové komise. Přidání nového člena povodňové komise dokončíte kliknutím na **Uložit změny**.

## Seznam členů povodňové komise ORP Havířov

- Seznam povodňových komisí
- Editovat základní údaje povodňové komise
- Pracovní skupiny povodňové komise

Příjmení	Jméno	Titul	Funkce v komisi	Pracovní skupina	
Cl	Fi		předseda	nemá skupiny	 
Xxxxx	Yyyyy		místopředseda	nemá skupiny	

**Uložit změny**

6. Uložit

5. Zvolit funkci v komisi


1. Přidat nového člena povodňové komise

### Adresář osob

- Schovat adresář osob
- Přidat nový záznam

2. Zadat údaje


3. Vyhledat v adresáři

příjmení:       jméno:       počet záznamů:  

Příjmení	Jméno	titul	adresa pracoviště	funkce	krizový telefon
Xxxxx	Yyyyy		XYZ s.p.	ředitel	725xxxxxx

4. Kliknutím na řádek se jménem se údaje přepíší do horní tabulky

## 1.6 Aktualizace údajů člena povodňové komise

Kliknutím na ikonu  v tabulce seznam členů povodňové komise se zobrazí formulář editace adresáře osob <sup>27)</sup>. Zde je možné údaje doplňovat, upisovat i mazat. Po zadání změny kliknete na **Uložit záznam**. V dolní části je uvedena informace, jakých povodňových komisí je daná osoba členem.

## 1.7 Ukončení práce s aplikací

Po dokončení práce s aplikací kliknete na pravé straně okna, pod záhlavím, na tlačítko **Odhlášení**

### PAMATUJTE

Pracujete s citlivými osobními daty a údaji pro krizovou situaci. Nenechávejte proto heslo volně přístupné nepovolaným osobám a evidujte předání hesla dalším osobám.



## 2 Podrobný návod

Cílem této příručky je seznámit uživatele Editoru dat povodňových plánů se základními funkcemi aplikace a ukázat na praktických příkladech jednotlivé možnosti editování. Uživatel získá informace o tom, jak založit povodňový plán<sup>[36]</sup>, povodňovou komisi<sup>[17]</sup>, jak zapisovat členy komise, jak přidávat další organizace<sup>[38]</sup> do povodňového plánu a další užitečné a nezbytné informace. V závěru obdrží návod, jak stahovat data na svůj počítač<sup>[59]</sup> a udržovat data stále aktuální. Aplikace je vyvíjena tak, aby na uživatele kladla co nejmenší nároky a její ovládání bylo snadné a intuitivní. Návod je ke stažení v PDF.

Editor dat povodňových plánů umožňuje v centrálním skladu dat koordinovaně vytvářet nebo aktualizovat podklady povodňových plánů.

### Každý uživatel

- udržuje data, za která odpovídá a která zná
- má okamžitě k dispozici data ostatních
- aktuální údaje může kdykoliv exportovat<sup>[59]</sup> ve správném formátu pro vlastní dPP

Editor dat povodňových plánů centralizuje uložení a správu dat subjektů a objektů povodňového plánu, jejich kontaktních údajů a lokalizaci.

### Data o subjektech

- Povodňové komise<sup>[17]</sup>
- Členové povodňových komisí<sup>[26]</sup>
- Další organizace povodňového plánu<sup>[38]</sup>
- Kontaktní osoby organizací<sup>[38]</sup>

### Data o objektech

- Hlásné profily<sup>[55]</sup>
- Místa zastávky ledových obtíží<sup>[56]</sup>
- Nebezpečné objekty<sup>[57]</sup>
- Ohrožené objekty<sup>[57]</sup>
- Vodní díla a objekty na toku<sup>[58]</sup>
- Vodní nádrže<sup>[58]</sup>

### 3 Povodňové komise

#### 3.1 Spuštění aplikace

##### 3.1.1 Přihlášení

V internetovém prohlížeči na adrese Povodňového informačního systému [www.povis.cz](http://www.povis.cz) nebo Digitálního povodňového plánu České republiky [www.dppcr.cz](http://www.dppcr.cz) zvolte z nabídky v horní liště Editor dat dPP. Po otevření stránky jsou bez přihlášení přístupné jen veřejné informace digitálních povodňových plánů. Na pravé straně okna, pod záhlavím, je tlačítko **Přihlášení** s odkazem na stránku **Přihlášení uživatele**, kde zadáte své uživatelské jméno a heslo.



Po přihlášení se zobrazí následující stránka a údaje v povodňovém okně Editoru dat digitálního povodňového plánu se doplní o veřejně přístupné informace v rozsahu vašeho oprávnění.

**e** editor dat povodňového plánu  
POVODŇOVÉ KOMISE

povodňové komise | povodňové plány | důležité organizace | objekty dPP | návod | Odhlášení | Změna hesla

**Povodňové komise**

- Hlavní město Praha
- Jihočeský kraj
- Jihomoravský kraj
- Karlovarský kraj
- Královéhradecký kraj
- Liberecký kraj
- Moravskoslezský kraj
- Olomoucký kraj
- Pardubický kraj
- Plzeňský kraj
- Středočeský kraj
- Ústecký kraj
- Vysočina
- Zlínský kraj

Adresář osob

Číselník funkcí v povodňové komisi

### Seznam povodňových komisí

Vyhledat kraj, obec(ORP), obec

Povodňové komise s celostátní působností	aktualizováno	
Pracovní štáb Ústřední povodňové komise	15.02.2007	
Ústřední povodňová komise	20.02.2007	

Krajské povodňové komise	aktualizováno	
Hlavní město Praha	24.01.2007	
Jihočeský kraj	25.10.2004	
Jihomoravský kraj	24.03.2007	
Karlovarský kraj	27.02.2007	
Královéhradecký kraj	01.03.2007	
Liberecký kraj	01.03.2006	
Moravskoslezský kraj	23.03.2007	
Olomoucký kraj	25.03.2007	
Pardubický kraj	01.03.2007	
Plzeňský kraj	18.01.2007	
Středočeský kraj	18.01.2007	
Ústecký kraj	09.01.2007	
Vysočina	24.03.2007	
Zlínský kraj	01.03.2007	

správce serveru

Aplikace byla vyrobena firmou **hydrossoft** Veleslavín




Doporučení:  
Pro prohlížení lze využít:  
MS Internet Explorer 5 a vyšší,  
Netscape 6.1,  
Mozilla 0.9.3

Po otevření aplikace a přihlášení, se objeví menu s položkami:

**V horní modré liště jsou položky:**

- povodňové komise <sup>17</sup>
- povodňové plány <sup>30</sup>
- důležité organizace <sup>38</sup>
- objekty dPP <sup>46</sup>
- návod
- odhlášení
- změna hesla


**V menu vlevo:**

- Povodňové komise 
- Adresář osob 
- Íselník funkcí v povodňové komisi 

Úroveň editace je ukrytá v přihlašovacím jménu a hesle. **Úrovně editace jsou tyto:**

- a) pro kraje, ORP, obce a subjekty
- b) pro ORP, obce a subjekty
- c) pro obce a subjekty




### 3.1.2 Výběr povodňové komise

V menu na levé straně vyberte z nabídky povodňových komisí nejprve kraj, kliknutím na malé tlačítko  vedle názvu kraje, po rozbalení nabídky také příslušnou ORP a obci, jejíž povodňovou komisi chcete založit nebo aktualizovat. Jestliže kliknete v nabídce na kraj, v hlavním okně se zobrazí povodňové komise s celostátní působností, povodňová komise příslušného kraje a povodňové komise obcí s rozšířenou působností ve vybraném kraji.

**Vyhledávání kraje, obce (ORP) a obce**

**Rychlé hledání** 

**Výběr z menu**

- výběr kraje 
- výběr obce ORP 
- výběr obce 

#### 3.1.2.1 Rychlé vyhledávání

Rychlé vyhledání povodňové komise kraje, ORP (obce s rozšířenou působností) i obce:

Použijte odkaz **Vyhledat kraj, obec (ORP), obec**. Vepište údaj a klikněte na tlačítko **Vyhledat**.

e ditor dat povodňového plánu  
POVODŇOVÉ KOMISE

povodňové komise | povodňové plány | důležité organizace | objekty DPP | návod | Odhlášení | Změna hesla

**Povodňové komise**

- ☐ Hlavní město Praha
- ☐ Jihočeský kraj
- ☐ Jihomoravský kraj
- ☐ Karlovarský kraj
- ☐ **Královéhradecký kraj**
- ☐ Liberecký kraj
- ☐ Moravskoslezský kraj
- ☐ Olomoucký kraj
- ☐ Pardubický kraj
- ☐ Plzeňský kraj
- ☐ Středočeský kraj
- ☐ Ústecký kraj
- ☐ Vysočina
- ☐ Zlínský kraj

Adresář osob  
Číselník funkcí v povodňové komisi



**Správní členění ČR - vyhledat obec**

**Kraj**  **ORP**  **Obec**

Pro hledání lze využít znaků \* a % pro libovolnou část textu  
Pro hledání lze využít znaků ? a \_ pro libovolný jeden znak

Kraj	ORP	Obec
Královéhradecký kraj	Broumov	Adršpach
Královéhradecký kraj	Kostelec nad Orlicí	Albrechtice nad Orlicí
Královéhradecký kraj	Nový Bydžov	Babice
Královéhradecký kraj	Jičín	Bačalky
Královéhradecký kraj	Dobruška	Bačetín
Královéhradecký kraj	Nový Bydžov	Barchov
Královéhradecký kraj	Rychnov nad Kněžnou	Bartošovice v Orlických horách
Královéhradecký kraj	Hořice	Bašnice
Královéhradecký kraj	Trutnov	Batňovice
Královéhradecký kraj	Jičín	Běchary
Královéhradecký kraj	Hradec Králové	Běleč nad Orlicí

### 3.1.2.2 Výběr kraje

V menu kliknete na příslušný kraj, v hlavním okně se zobrazí **Seznam povodňových komisí**. Všechny kraje v ČR mají již založeny své povodňové komise, nabízí se pouze možnost editace komisí jednotlivých krajů, kliknutím na ikonu  základní údaje o povodňové komisi <sup>17)</sup>, nebo zobrazení evidenčního listu, kliknutím na ikonu  evidenční list povodňové komise <sup>16)</sup>

**Seznam povodňových komisí**

Vyhledat kraj, obec(ORP), obec  
Seznam krajských povodňových komisí

Povodňové komise s celostátní působností	aktualizováno	
Pracovní štáb Ústřední povodňové komise	15.02.2007	
Ústřední povodňová komise	20.02.2007	

Povodňová komise kraje	aktualizováno	
Krajská povodňová komise Moravskoslezského kraje	23.03.2007	

Povodňové komise obcí s rozšířenou působností	aktualizováno	
Bílovec		
Bohumín	11.04.2007	
Bruntál	11.04.2007	
Český Těšín		
Frenštát pod Radhoštěm	29.03.2007	
Frýdek-Místek	12.03.2007	
Frýdlant nad Ostravicí		
Haviřov		
Hlučín	14.03.2007	
Jablunkov	22.03.2007	
Karviná		
Kopřivnice		
Kravaře	04.04.2007	
Krnov		
Nový Jičín	29.03.2007	
Odry	14.03.2007	
Opava	11.04.2007	
Orlová		

### 3.1.2.3 Výběr ORP

V menu kliknete na příslušný kraj viz. Výběr kraje<sup>13)</sup>, kde se daná ORP nachází, v hlavním okně se zobrazí **Seznam povodňových komisí**. Pod povodňovou komisí kraje se nachází tabulka s povodňovými komisemi obcí s rozšířenou působností. ORP, které mají ikonu , nemají založenou povodňovou komisi. Kliknutím na tuto ikonu můžete založit povodňovou komisi<sup>17)</sup>. Ostatní ORP mají dvě ikony evidenci list povodňové komise<sup>16)</sup> a základní údaje o povodňové komisí<sup>17)</sup>.

**e** ditor dat povodňového plánu  
POVODŇOVÉ KOMISE

povodňové komise | povodňové plány | důležité organizace | objekty DPP | návod | Odhlášení | Změna hesla





**Povodňové komise**


- Hlavní město Praha
- Jihočeský kraj
- Jihomoravský kraj
- Karlovarský kraj
- Královéhradecký kraj
- Liberecký kraj
- Moravskoslezský kraj**
- Olomoucký kraj
- Pardubický kraj
- Plzeňský kraj
- Středočeský kraj
- Ústecký kraj
- Vysočina
- Zlínský kraj



Adresář osob  
Číselník funkcí v povodňové komisi





































**Seznam povodňových komisí**

Vyhledat kraj, obec(ORP), obec  
Seznam krajských povodňových komisí


Povodňové komise s celostátní působností	aktualizováno	
Pracovní štáb Ústřední povodňové komise	15.02.2007	 
Ústřední povodňová komise	20.02.2007	 









Povodňová komise kraje	aktualizováno	
Krajská povodňová komise Moravskoslezského kraje	23.03.2007	 

Povodňové komise obcí s rozšířenou působností	aktualizováno	
Bilovec		 
Bohumín	11.04.2007	 
Bruntál	11.04.2007	 
Český Těšín		 
Frenštát pod Radhoštěm	29.03.2007	 
Frýdek-Místek	12.03.2007	 
Frýdlant nad Ostravicí		 
Havířov		 
Hlučín	14.03.2007	 
Jablunkov	22.03.2007	 
Karviná		 
Kopřivnice		 
Kravaře	04.04.2007	 
Krnov		 
Nový Jičín	29.03.2007	 
Odry	14.03.2007	 
Opava	11.04.2007	 
Orlová		 

### 3.1.2.4 Výběr obce

V menu kliknete na malé tlačítko  u příslušného kraje a rozbalí se seznam ORP v daném kraji, kliknutím na příslušné ORP, kde se daná obec nachází, se pod povodňovými komisemi obcí s

rozšířenou působností nachází tabulka s povodňovými komisemi obcí. Obce, které mají ikonu , nemají založenou povodňovou komisi. Kliknutím na tuto ikonu můžete založit povodňovou komisi

. Ostatní obce mají dvě ikony  evidenci list povodňové komise  a  základní údaje o povodňové komisí .



### 3.1.3 Eviden ní list

Každý kraj, ORP (obec s rozší enou p sobností) a obec, která má založenou povod ovou komisi, má na svém ádku odkaz na eviden ní list povod ové komise. Po kliknutí na tuto ikonu se zobrazí tabulka s údaji o povod ové komisi, pokud jste p ihlášení zobrazí se i podrobné údaje o lenech povod ové komise, které nejsou bez p ihlášení zve ejn ny.

#### Povodňová komise ORP : ORP Bruntál

##### Základní informace

Obec:	Bruntál	Kód obce:	1716
Ulice:	Nádražní	Telefon:	554706111
Číslo popisné:	994	Fax:	554712193
PSČ:	79201	e-mail:	posta@mubruntal.cz
Poznámka:		WWW stránky:	www.mubruntal.cz


Počet členů povodňové komise: 16 - podrobné informace o členech PK jsou neveřejné !!!

Pozn. Takto vypadá zobrazení ve ejných informací pro nep ihlášené uživatele.






## 3.2 Zakládání a editování povodňových komisí

Údaje o složení povodňových komisí a spojení na jejich stránky jsou uloženy na centrálním webovém serveru na adrese [www.wmap.cz/pk](http://www.wmap.cz/pk). Pokud v této databázi budete udržovat informace o vaší komisi aktuální, umožníte i členům ostatních povodňových komisí udržovat své povodňové plány aktuální pouhým stažením vašich údajů. Protože nelze spoléhat na plnou funkčnost internetového spojení v době krizových situací, je potřeba po aktualizaci webové databáze umístit nové údaje na počítač (případně CD), ze kterého provozujete tento povodňový plán.

Obec, která **nemá** založenou povodňovou komisi, má na svém stránku jedinou ikonu  Založit povodňovou komisi <sup>17</sup>

U ostatních jsou dvě ikony:

-  Evidenční list povodňové komise <sup>16</sup>
-  Základní údaje o povodňové komisi <sup>20</sup>

Po kliknutí na  základní údaje o povodňové komisi vidíte **červené odkazy**, které slouží k editování údajů povodňové komise.



**Editor dat povodňového plánu**  
POVODŇOVÉ KOMISE

povodňové komise | povodňové plány | důležité organizace | objekty dpp | návod | Odhlášení | Změna hesla

**Povodňové komise**

- Hlavní město Praha
- Jihočeský kraj
- Jihomoravský kraj
- Karlovarský kraj
- Královéhradecký kraj**
  - Broumov
  - Dobruška
  - Dvůr Králové nad Labem
  - Hořice**
  - Hradec Králové
  - Jaroměř
  - Jičín
  - Kostelec nad Orlicí
  - Náchod
  - Nová Paka
  - Nové Město nad Metují
  - Nový Bydžov
  - Rychnov nad Kněžnou
  - Trutnov
  - Vrchlabí

**Povodňová komise obce**  
572781 Cerekvice nad Bystřicí

- Seznam povodňových komisí
- Evidenční list povodňové komise
- Pracovní skupiny povodňové komise
- Seznam členů povodňové komise
- Editovat základní údaje povodňové komise
- Smazat povodňovou komisi

**Menu k editování**


**Základní údaje**

Název komise	Cerekvice
Obec	Cerekvice nad Bystřicí
Ulice	Cerekvice
č.p.	0
č.o.	
PSČ	50777
telefon	
fax	
e-mail	
WWW stránky	
poznámka	

### 3.2.1 Založení povodňové komise

Nyní založíte povodňovou komisi ORP (obce s rozšířenou působností).

1. Nejprve proveďte výběr ORP (obce s rozšířenou působností) <sup>14</sup>

2. Vlastní založení povodňové komise - ORP Havířov má na svém stránku ikonu , tzn., že nemá založenou povodňovou komisi.

**POVODŇOVÉ KOMISE**

povodňové komise | povodňové plány | důležité organizace | objekty dPP | návod | Odhlášení | Změna hesla

**Povodňové komise**


- Hlavní město Praha
- Jihočeský kraj
- Jihomoravský kraj
- Karlovarský kraj
- Královéhradecký kraj
- Liberecký kraj
- Moravskoslezský kraj**
- Olomoucký kraj
- Pardubický kraj
- Plzeňský kraj
- Středočeský kraj
- Ústecký kraj
- Vysočina
- Zlínský kraj

Adresář osob  
Číselník funkcí v povodňové komisi

### Seznam povodňových komisí


Vyhledat kraj, obec(ORP), obec  
Seznam krajských povodňových komisí

Povodňové komise s celostátní působností	aktualizováno	
Pracovní štáb Ústřední povodňové komise	15.02.2007	
Ústřední povodňová komise	20.02.2007	



Povodňová komise kraje	aktualizováno	
Krajská povodňová komise Moravskoslezského kraje	23.03.2007	

Povodňové komise obcí s rozšířenou působností	aktualizováno	
Bilovec		
Bohumín	11.04.2007	
Bruntál	11.04.2007	
Český Těšín		
Frenštát pod Radhoštěm	29.03.2007	
Frýdek-Místek	12.03.2007	
Frýdlant nad Ostravicí		
Haviřov		
Hlučín	14.03.2007	
Jablunkov	22.03.2007	

Kliknutím na  se zobrazí stránka Editace povodňové komise ORP 1791 Haviřov. Zde vyplíte všechny dostupné údaje o povodňové komisi.

**editor dat povodňového plánu**

**POVODŇOVÉ KOMISE**

povodňové komise | povodňové plány | důležité organizace | objekty dPP | návod | Odhlášení | Změna hesla

**Povodňové komise**

- Hlavní město Praha
- Jihočeský kraj
- Jihomoravský kraj
- Karlovarský kraj
- Královéhradecký kraj
- Liberecký kraj
- Moravskoslezský kraj**
  - Bilovec
  - Bohumín
  - Bruntál
  - Český Těšín
  - Frenštát pod Radhoštěm
  - Frýdek-Místek
  - Frýdlant nad Ostravicí
  - Haviřov
  - Hlučín
  - Jablunkov
  - Karviná
  - Kopřivnice
  - Kravaře
  - Krnov
  - Nový Jičín
  - Odry
  - Opava
  - Orlová
  - Ostrava
  - Rýmařov
  - Třinec
  - Vitkov

### Editace povodňové komise ORP 1791 Haviřov

Seznam povodňových komisí

**Název komise** ORP Haviřov

**Obec** Haviřov

**Ulice** Svornosti

**Č.p.** 86

**Č.o.** 2

**PSČ** 73601

**telefon** 596803210

**fax** 596803350

**e-mail** primakan@havirov-city.cz


**WWW stránky** www.havirov-city.cz

**poznámka**

**souřadnice** X: -461044 Y: -1108231

**datum aktualizace**

**Pozor na zadávání souřadnic!**



Správné zadání souřadnic je velmi důležité pro grafickou část digitálního povodňového plánu.

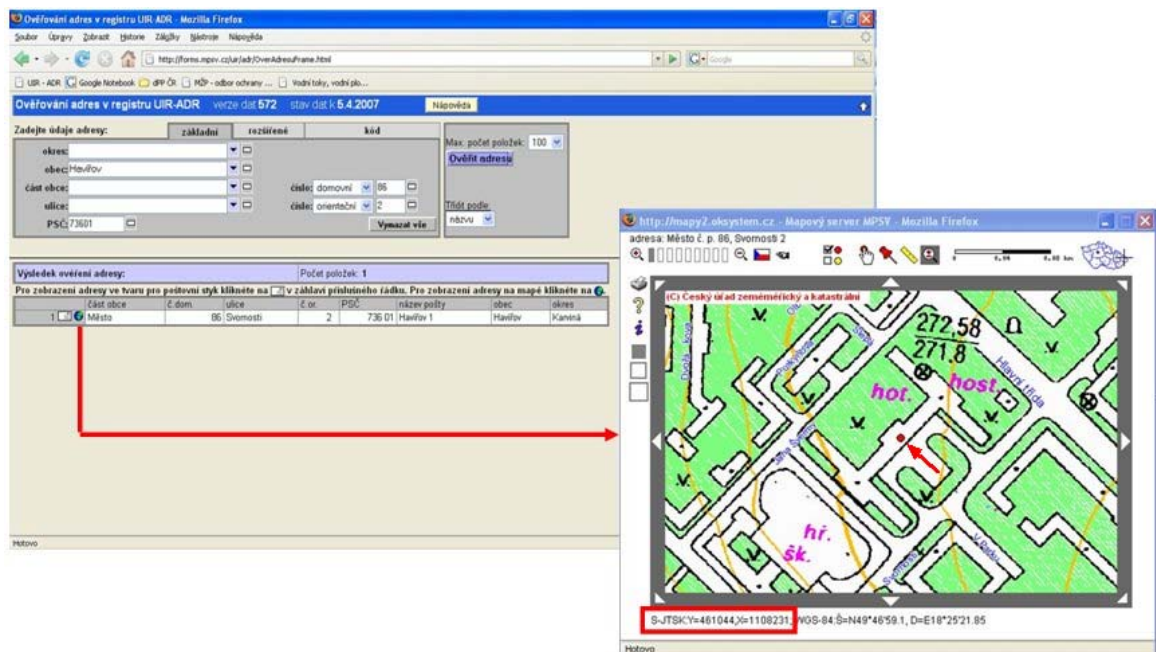
Po zadání těchto údajů se vámí založená povodňová komise zobrazí v mapové části.

3. Po vyplnění údajů klikněte na tlačítko **Uložit záznam** a vámí zadaná povodňová komise je vytvořena.


### 3.2.1.1 Získání souadnic

Získání souadnic povodňové komise:



- Jednou z možností, jak získat správné souadnice, je ověřit adresu povodňové komise na internetové adrese: <http://forms.mpsv.cz/uir/adr/OverAdresuFrame.html>, zde zadejte obec, část domovní a orientační atd., klikněte na **Ověřit adresu** a zobrazí se výsledky vyhledávání.
- U vyhledaného objektu klikněte na ikonku zeměkoule a zobrazí se mapa s vybraným sídlem označeným červeným terčíkem.
- Kurzorem myši najete na červený terčík a dole pod mapkou se zobrazí souadnice tohoto sídla.
- Pozor na zadávání do editoru - zadávejte obráceně: místo Y zadejte do editoru X se znaménkem mínus a místo X zadejte do editoru Y se znaménkem mínus.



### 3.2.2 Editace údajů povodňové komise


Nejprve vyberte povodňovou komisi<sup>12</sup>. Každá povodňová komise má ve svém řádku ikonu  **základní údaje o povodňové komisi**<sup>20</sup>, na tuto ikonu klikněte.














#### Seznam povodňových komisí

-  Vyhledat kraj, obec(ORP), obec
-  Seznam krajských povodňových komisí

Povodňové komise s celostátní působností	aktualizováno	
Pracovní štáb Ústřední povodňové komise	15.02.2007	
Ústřední povodňová komise	20.02.2007	



Povodňová komise kraje	aktualizováno	
Krajská povodňová komise Moravskoslezského kraje	23.03.2007	

Povodňové komise obcí s rozšířenou působností	aktualizováno	
Bilovec		
Bohumín	11.04.2007	
Bruntál	11.04.2007	
Český Těšín		
Frenštát pod Radhoštěm	29.03.2007	
Frydek-Místek	12.03.2007	
Frydlant nad Ostravicí		
Havířov	12.04.2007	 
Hlučín	14.03.2007	
Jablunkov	22.03.2007	
Karviná		
Kopřivnice		

#### 3.2.2.1 Základní údaje

Z okna základních údajů o povodňové komisi je přístupné menu pro:

- Seznam povodňových komisí<sup>13</sup>
- Evidenční list povodňové komise<sup>16</sup>
- Pracovní skupiny povodňové komise<sup>22</sup>
- Seznam členů povodňové komise<sup>23</sup>
- Editovat základní údaje povodňové komise<sup>22</sup>
- Smazat povodňovou komisi

**e** **editor dat povodňového plánu**  
POVODŇOVÉ KOMISE

povodňové komise | povodňové plány | důležité organizace | objekty dPP | návod | Odhlášení | Změna hesla

**Povodňové komise**

- ☑ Hlavní město Praha
- ☑ Jihočeský kraj
- ☑ Jihomoravský kraj
- ☑ Karlovarský kraj
- ☑ Královéhradecký kraj
- ☑ Liberecký kraj
- ☑ **Moravskoslezský kraj**
  - Bilovec
  - Bohumín
  - Bruntál
  - Český Těšín
  - Frenštát pod Radhoštěm
  - Frydek-Místek
  - Frydlant nad Ostravicí
  - Haviřov
  - Hlučín
  - Jablunkov
  - Karviná
  - Kopřivnice
  - Kravaře

**Povodňová komise ORP**  
1791 Haviřov

Seznam povodňových komisí  
 Evidenční list povodňové komise  
 Pracovní skupiny povodňové komise  
 Seznam členů povodňové komise  
 Editovat základní údaje povodňové komise  
 Smazat povodňovou komisi

**Menu k editování**

**Základní údaje**

<b>Název komise</b>	ORP Haviřov
<b>Obec</b>	Haviřov
<b>Ulice</b>	Svornosti
<b>č.p.</b>	86
<b>č.o.</b>	2
<b>PSČ</b>	73601
<b>telefon</b>	596803210
<b>fax</b>	596803350
<b>e-mail</b>	primakan@havirov-city.cz
<b>WWW stránky</b>	www.havirov-city.cz
<b>poznámka</b>	





3.2.2.1.1 Editovat základní údaje povod ové komise

Zobrazí se vypln ý formulá viz. založení povod ové komise<sup>18</sup>, ve kterém lze údaje dopl ovat, po episovat nebo mazat. Po zadání zm n klikn te na **Upravit záznam**.

**Editace povodňové komise ORP**  
1791 Havířov

- Seznam povodňových komisí
- Pracovní skupiny povodňové komise
- Seznam členů povodňové komise
- Smazat povodňovou komisí

Název komise	ORP Havířov	
Obec	Havířov	
Ulice	Svornosti	
č.p.	86	
č.o.	2	
PSČ	73601	
telefon	596803210	
fax	596803350	
e-mail	primakan@havirov-city.cz	
WWW stránky	www.havirov-city.cz	
poznámka		
souřadnice	x -461044	y -1108231
datum aktualizace	12.04.2007	

**Upravit záznam**


**Připojené dokumenty**

id.	název	pořadí	aktualizace	typ dokumentu	odkaz na dokument	viditelný v PP
						Ne

**Uložit změny**

3.2.2.1.2 Pracovní skupiny povod ové komise

Zobrazí se nové okno, v n mž m žete založit pracovní skupinu. Zadejte název pracovní skupiny a po adí, ve kterém se bude zobrazovat v eviden ním listu<sup>16</sup>. Pracovní skupiny nemusíte zakládat, pokud nejsou pot eba.



**Povodňová komise ORP  
1791 Havířov**

- Seznam povodňových komisí
- Evidenční list povodňové komise
- Pracovní skupiny povodňové komise**
- Seznam členů povodňové komise
- Editovat základní údaje povodňové komise
- Smazat povodňovou komisi

**Pracovní skupiny povodňové komise ORP  
Havířov**

- Seznam povodňových komisí
- Editovat základní údaje povodňové komise
- Seznam členů povodňové komise


Název	Pořadí


Uložit změny

<b>Název komise</b>	ORP Havířov
<b>Obec</b>	Havířov
<b>Ulice</b>	Svornosti
<b>č.p.</b>	86
<b>č.o.</b>	2
<b>PSČ</b>	73601
<b>telefon</b>	596803210
<b>fax</b>	596803350
<b>e-mail</b>	primakan@havirov-city.cz
<b>WWW stránky</b>	www.havirov-city.cz
<b>poznámka</b>	

### 3.2.2.1.3 Seznam členů povodňové komise

Pokud přidáváte do komise nového člena, napište alespoň jeho příjmení, nebo i jen jeho část do prázdné řádky na konci seznamu členů a stisknete ikonu . Podle výsledku hledání se otevře nebo okno se seznamem osob hledaného jména k výběru, nebo nabídka pro zadání údajů nové osoby. Ze seznamu osob vybírejte pečlivě, aby případná shoda jmen nezakreslila kontaktní informace, případně, abyste editováním informací nesprávné osoby nezakreslili údaje v jiné komisi. Pokud osoba, kterou chcete zadat, v seznamu neexistuje, přidáte nového záznamu použitím příslušné volby v horní části formuláře adresáře osob.



**Povodňová komise ORP  
1791 Havířov**

- Seznam povodňových komisí
- Evidenční list povodňové komise
- Pracovní skupiny povodňové komise
- Seznam členů povodňové komise**
- Editovat základní údaje povodňové komise
- Smazat povodňovou komisi

**Seznam členů povodňové komise ORP  
Havířov**

- Seznam povodňových komisí
- Editovat základní údaje povodňové komise
- Pracovní skupiny povodňové komise

Příjmení	Jméno	Titul	Funkce v komisi	Pracovní skupina
				nemá skupiny

Uložit změny

<b>Název komise</b>	ORP Havířov
<b>Obec</b>	Havířov
<b>Ulice</b>	Svornosti
<b>č.p.</b>	86
<b>č.o.</b>	2
<b>PSČ</b>	73601
<b>telefon</b>	596803210
<b>fax</b>	596803350
<b>e-mail</b>	primakan@havirov-city.cz
<b>WWW stránky</b>	www.havirov-city.cz
<b>poznámka</b>	

P idání nového lena povod ové komise

Nového lena povod ové komise m žete vybrat z adresá e osob [26] kliknutím na [26] p idat nového lena povod ové komise. Pod tabulkou seznam len povod ové komise [23] se zobrazí adresá osob [26]. Pokud se daná osoba v adresá i nenachází, p idejte ji do adresá e kliknutím na p idat nový záznam [27]. Jakmile bude tato osoba v adresá i osob, vyhledejte ji kliknutím na [27] p idat nového lena povod ové komise. V tabulce adresá e osob sta í kliknout na požadovanou osobu a údaje se p epíší do horní tabulky seznam len povod ové komise. Nyní zvolte funkci, kterou daná osoba bude v komisi zastávat. V p ípad , že pole necháte prázdné, bude osoba automaticky pouze lenem dané povod ové komise. Jestliže je založena pracovní skupina [22], m žete tuto osobu vložit do požadované pracovní skupiny. P idání nového lena povod ové komise dokon íte kliknutím na **Uložit zm ny**.

### Seznam členů povodňové komise ORP Havířov

- Seznam povodňových komisí
- Editovat základní údaje povodňové komise
- Pracovní skupiny povodňové komise

Příjmení	Jméno	Titul	Funkce v komisi	Pracovní skupina	
Cl	Fi		předseda	nemá skupiny	
Xxxxx	Yyyyy		místopředseda	nemá skupiny	

Uložit změny

6. Uložit

5. Zvolit funkci v komisi

1. Přidat nového člena povodňové komise

### Adresář osob

- Schovat adresář osob
- Přidat nový záznam

příjmení: x      jméno:      počet záznamů: 5

Příjmení	Jméno	titul	adresa pracoviště	funkce	krizový telefon
Xxxxx	Yyyyy		XYZ s.p.	ředitel	725xxxxxx


2. Zadat údaje

3. Vyhledat v adresáři

4. Kliknutím na řádek se jménem se údaje přepíší do horní tabulky



Upravit údaje | [Přidat novou povodňovou komisi](#)

Kliknutím na ikonu  v tabulce seznam členů povodňové komise se zobrazí formulář editace adresáře osob <sup>(27)</sup>. Zde je možné údaje doplňovat, upravit, přidat nebo mazat. Po zadání změny kliknete na **Uložit záznam**. V dolní části je informace, jakých povodňových komisí je daná osoba členem.

#### Příklady vyplnění údajů v polích:

**adresa pracoviště** - uveďte alespoň název společnosti, adresu společnosti (místo výkonu práce), u osob v domácnosti nebo dochodců uveďte sídlo komise, nebo bydliště,

**krizový telefon** - zde zadejte pouze telefonní číslo s předvolbou 725xxxxxx, tato telefonní čísla budou mít v případě krizové situace přednost před ostatními spojeními,

**zadávaní telefonních a faxových čísel** - zadávejte vždy jedno telefonní i faxové číslo (např. 123456789, nezádávejte linku apod.), v případě, že chcete uvést více telefonních čísel, napište je do poznámky.

Správné a úplné vyplnění kontaktních údajů je důležité pro jednoznačnou identifikaci osoby v adresáři, pro omezení duplicitních zápisů stejné osoby, případně k zabránění výběru nesprávné osoby shodného jména.



### Editace adresáře osob

Adresář osob





Příjmení	<input type="text" value="Xxxxx"/>
Jméno	<input type="text" value="Yyyyy"/>
titul	<input type="text"/>
titul(za jménem)	<input type="text"/>
adresa pracoviště	<input type="text" value="XYZ s.p."/>
funkce na pracovišti	<input type="text" value="ředitel"/>
adresa bydliště	<input type="text"/>
SMS Connect	<input type="text"/>
krizový telefon	<input type="text" value="725xxxxxx"/>
mobilní telefon	<input type="text"/>
telefon - pracoviště	<input type="text"/>
telefon - domů	<input type="text"/>
fax	<input type="text"/>
e-mail	<input type="text"/>
poznámka	<input type="text"/>

**Uložit záznam**




Osoba je členem těchto povodňových komisí

[ORP Havířov](#) ←

Zrušit členství v komisi

Zrušit členství v povodňové komisi můžete kliknutím na  v tabulce seznam členů povodňové komise <sup>[23]</sup>. Pokud na tuto ikonu kliknete, změní se na . Pokud nyní kliknete na **Uložit změny**, odstraní se tato osoba z dané povodňové komise. Jestliže kliknete na  před uložením změny, záznam se obnoví a ikona se změní opět na . Osoba, jejíž členství v povodňové komisi bylo zrušeno, stále zůstává v adresáři osob a může být znovu do jakékoliv komise doplněna.

### Seznam členů povodňové komise ORP Havířov

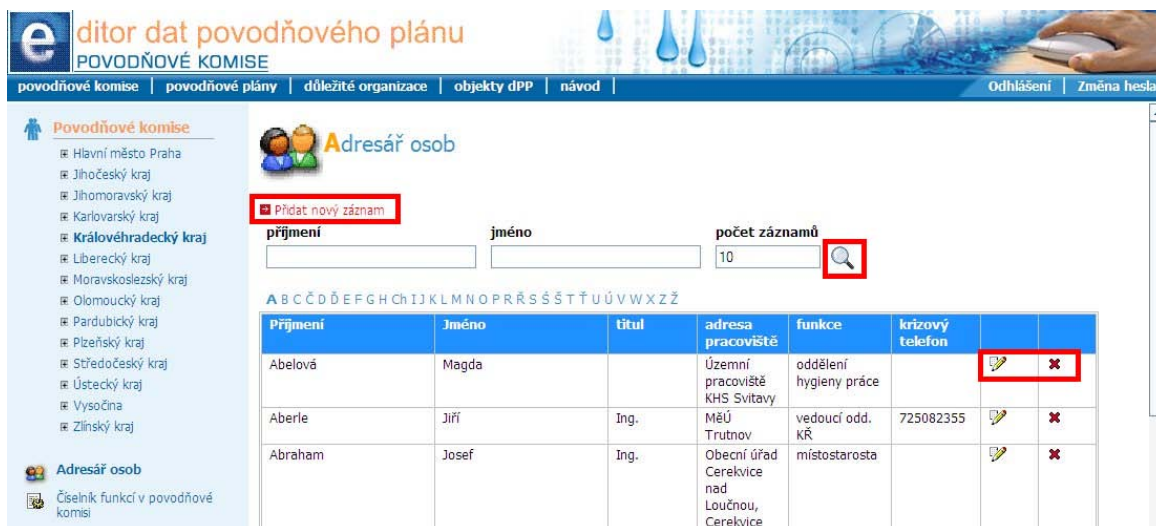
-  Seznam povodňových komisí
-  Editovat základní údaje povodňové komise
-  Pracovní skupiny povodňové komise

Příjmení	Jméno	Titul	Funkce v komisi	Pracovní skupina	
C	F		předseda	nemá skupiny	 
Xxxxx	Yyyyy		místopředseda	nemá skupiny	 
				nemá skupiny	

**Uložit změny**


## 3.3 Adresář osob

Zvolením této položky z levého menu zobrazíte adresář členů, kde můžete vyhledávat a editovat údaje <sup>[28]</sup> podle abecedního vyhledávacího nebo vepsáním jména a kliknutím na lupu, přidávat nové osoby <sup>[27]</sup> do adresáře nebo smazat osoby <sup>[28]</sup> z adresáře.









**Adresář osob**

**Přidat nový záznam**

příjmení:  jméno:  počet záznamů:  

A B C Č Ď ě F G H Ch I J K L M N O P R Ě Š Š Ť T Ů V W X Z Ž

Příjmení	Jméno	titul	adresa pracoviště	funkce	krizový telefon	
Abelová	Magda		Územní pracoviště KHS Svitavy	oddělení hygieny práce		 
Aberle	Jiří	Ing.	MěÚ Trutnov	vedoucí odd. KŘ	725082355	 
Abraham	Josef	Ing.	Obecní úřad Cerekvice nad Loučnou, Cerekvice	místostarosta		 

### 3.3.1 P idat nový záznam

Nový záznam vytvoříte kliknutím v adresáři osob <sup>[26]</sup> na **P idat nový záznam**. Vyplňte všechny dostupné informace <sup>[25]</sup> o nové osobě a klikněte na **Uložit záznam**.




#### Editace adresáře osob

➔ Adresář osob

Příjmení	<input type="text"/>
Jméno	<input type="text"/>
titul	<input type="text"/>
titul(za jménem)	<input type="text"/>
adresa pracoviště	<input type="text"/>
funkce na pracovišti	<input type="text"/>
adresa bydliště	<input type="text"/>
SMS Connect	<input type="text"/>
krizový telefon	<input type="text"/>
mobilní telefon	<input type="text"/>
telefon - pracoviště	<input type="text"/>
telefon - domů	<input type="text"/>
fax	<input type="text"/>
e-mail	<input type="text"/>
poznámka	<input type="text"/>


**Uložit záznam**

### 3.3.2 Editování kontaktních údajů

Nejprve vyhledejte osobu v adresáři [26]. Každá osoba má na svém řádku ikonu  **Editovat záznam**. Na tuto ikonu kliknete a zobrazí se vyplněný formulář viz. přidávat nový záznam [27]. Zde je možné údaje editovat, doplňovat i mazat. Po zadání změny kliknete na **Uložit záznam**.

funkce	krizový telefon		
starosta města			
vedoucí odboru OISMM			
Zástupce vedoucího			
jednatel společnosti			
Zaměstnanec obecního úřadu ORP			

### 3.3.3 Smazání záznamu osoby

Z adresáře lze smazat pouze osoby, které nejsou vedeny v komisích nebo kontaktech organizací. V detailním výpisu údajů o osobách jsou všechna členství uvedena. Nejprve vyhledejte osobu v adresáři [26]. Každá osoba má na svém řádku ikonu  **Smazat záznam**. Na tuto ikonu kliknete a zobrazí se vyplněný formulář viz. přidávat nový záznam [27], ale bez možnosti editace. Pokud chcete tuto osobu opravdu odstranit kliknete na **Smazat záznam**.

funkce	krizový telefon		
starosta města			
vedoucí odboru OISMM			
Zástupce vedoucího			
jednatel společnosti			
Zaměstnanec obecního úřadu ORP			

### 3.4 Íselník funkcí v povodňové komisi

Zde máte možnost **upravit** již vytvořené funkce (přímo v řádcích) nebo je **odstranit** klikem. Jestliže potebujete **založit** novou funkci, vepište ji do dolního prázdného řádku a uložte. Vždy preferujte výběr z funkcí, které jsou již k dispozici, před zakládáním nové funkce.

The screenshot shows the 'Editor dat povodňového plánu' web application. The main content area displays a table titled 'Číselník : Funkce v povodňové komisi'. The table has four columns: 'Akronym', 'Popis', 'Pořadí', and a delete icon (X). The table contains the following data:

Akronym	Popis	Pořadí	
1	předseda	10	X
14	pověřen řízením PK	11	X
50	vedoucí pracovního štábu	15	X
51	zástupce vedoucího pracovního štábu	16	X
15	místopředseda	20	X
2	1. zástupce předsedy	30	X
33	1. místopředseda, ved. 1. směny	31	X
3	2. zástupce předsedy	40	X
34	2. místopředseda, ved. 2. směny	41	X
4	3. zástupce předsedy	50	X

On the left side of the application, there is a sidebar with a list of regions under 'Povodňové komise'. The 'Číselník funkcí v povodňové komisi' link is highlighted with a red box.


#### Vyplnění tabulky


- Akronym** – Íselná zkratka pro funkci, zvolte íslo, které se mezi ostatními akronymy nevyskytuje. V případě, že byste zvolili již použité íslo, aplikace vás na to upozorní.
- Popis** – Slovní vyjádření funkce.
- Pořadí** – Určete pořadí funkce v povodňové komisi. Seznam členů komise je seřazen podle hierarchie funkcí a podle abecedy.

Kliknutím na tlačítko **Uložte změny** založíte novou funkci v povodňové komisi.

## 4 Povodňové plány

### 4.1 Zapnutí filtru na povodňový plán




Výběr povodňového plánu provedete kliknutím na záložku - povodňové plány. Zobrazí se seznam povodňových plánů. V menu na levé straně vyberte z nabídky povodňových plánů nejprve kraj, kliknutím na malé tlačítko  vedle názvu kraje, po rozbalení nabídky také příslušnou ORP a obce, jejíž povodňový plán chcete založit nebo aktualizovat. Jestliže kliknete v nabídce na kraj, v hlavním okně se zobrazí povodňový plán příslušného kraje a povodňové plány obcí s rozšířenou

působností ve vybraném kraji. Zapnutí filtru na povodňový plán provedete kliknutím na  povodňový plán na stránce příslušného povodňového plánu. Zobrazí se seznam povodňových komisí povodňového plánu daného kraje.

#### Vyhledávání kraje, obce (ORP) a obce

##### 1. Rychlé hledání

##### 2. Výběr z menu

- a) výběr kraje 
- b) výběr obce ORP 
- c) výběr obce 

**Povodňové plány**

- Hlavní město Praha
- Jihočeský kraj
- Jihomoravský kraj
- Karlovarský kraj
- Královéhradecký kraj
- Liberecký kraj
- Moravskoslezský kraj
- Olomoucký kraj
- Pardubický kraj
- Plzeňský kraj
- Středočeský kraj
- Ústecký kraj
- Vysočina
- Zlínský kraj

**Seznam povodňových plánů**

Vyhledat kraj, obec(ORP), obec



Krajské povodňové plány	
Hlavní město Praha	
Jihočeský kraj	
Jihomoravský kraj	
Karlovarský kraj	
Královéhradecký kraj	
Liberecký kraj	
Moravskoslezský kraj	
Olomoucký kraj	
Pardubický kraj	
Plzeňský kraj	
Středočeský kraj	
Ústecký kraj	
Vysočina	
Zlínský kraj	

**Povodňové komise v povodňovém plánu**

- Královéhradecký kraj
- Liberecký kraj
- Pardubický kraj
- Středočeský kraj

- Základní údaje povodňového plánu
- Seznam obcí povodňového plánu
- Adresář osob
- Číselník funkcí v povodňové komisi

**Seznam povodňových komisí povodňového plánu kraje CZ052 Královéhradecký kraj**

Zrušit filtr na povodňový plán  
Vyhledat kraj, obec(ORP), obec

Povodňové komise s celostátní působností	aktualizováno	
Pracovní štáb Ústřední povodňové komise	15.02.2007	
Ústřední povodňová komise	20.02.2007	



Krajské povodňové komise	aktualizováno	
Královéhradecký kraj	01.03.2007	
Liberecký kraj	11.04.2007	
Pardubický kraj	01.03.2007	
Středočeský kraj	18.01.2007	



### 4.1.1 Rychlé vyhledávání

Rychlé vyhledání povod ového plánu kraje, ORP (obce s rozší enou p sobností) i obce:







Použijte odkaz **Vyhledat kraj, obec (ORP), obec**. Vepište údaj a klikn te na tlačítko **Vyhledat**.

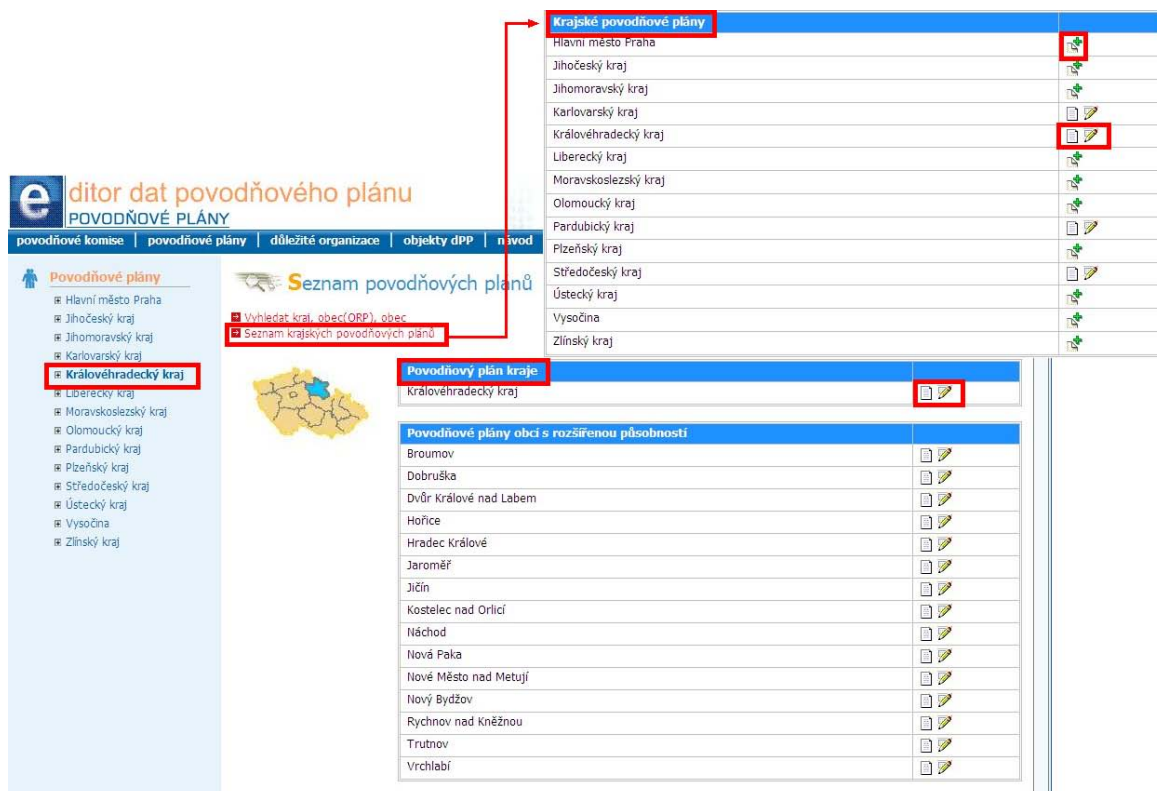
The screenshot shows the 'Editor dat povodňového plánu' web application. The main heading is 'Správní členění ČR - vyhledat obec'. There are three input fields for 'Kraj', 'ORP', and 'Obec'. The 'Kraj' field contains 'Královéhradecký kraj'. A 'Vyhledat' button is highlighted with a red box. Below the search fields, there are instructions: 'Pro hledání lze využít znaků \* a % pro libovolnou část textu' and 'Pro hledání lze využít znaků ? a \_ pro libovolný jeden znak'. A table of results is displayed below.

Kraj	ORP	Obec
Královéhradecký kraj	Broumov	Adršpach
Královéhradecký kraj	Kostelec nad Orlicí	Albrechtice nad Orlicí
Královéhradecký kraj	Nový Bydžov	Bablice
Královéhradecký kraj	Jičín	Bačalky
Královéhradecký kraj	Dobruška	Bačetín
Královéhradecký kraj	Nový Bydžov	Barchov
Královéhradecký kraj	Rychnov nad Kněžnou	Barтоšovice v Orlických horách
Královéhradecký kraj	Hořice	Bašnice



## 4.1.2 Výběr kraje

V menu kliknete na příslušný kraj, v hlavním okně se zobrazí **Seznam povodňových plánů** - povodňový plán příslušného kraje a povodňové plány ORP v kraji. Seznam krajských povodňových plánů můžete také vyvolat z nižší úrovně kliknutím na odkaz **Seznam krajských povodňových plánů**. Plány, které mají ikonu , nemají povodňový plán v systému založen. Kliknutím na tuto ikonu můžete založit povodňový plán. Ostatní povodňové plány mají dvě ikony  povodňový plán a  editovat údaje povodňového plánu. Kliknutím na ikonu  povodňový plán, zapnete filtr na vybraný povodňový plán . Kliknutím na ikonu  editovat údaje povodňového plánu, můžete editovat základní údaje povodňového plánu.



**e editor dat povodňového plánu**  
POVODŇOVÉ PLÁNY
















povodňové komise | povodňové plány | důležité organizace | objekty dpp | návod

**Povodňové plány**































- Hlavní město Praha
- Jihočeský kraj
- Jihomoravský kraj
- Karlovarský kraj
- Královéhradecký kraj**
- Liberecký kraj
- Moravskoslezský kraj
- Olomoucký kraj
- Pardubický kraj
- Plzeňský kraj
- Středočeský kraj
- Ústecký kraj
- Vysočina
- Zlínský kraj

**Seznam povodňových plánů**






Vyhledat kraj, obec(ORP), obec  
Seznam krajských povodňových plánů

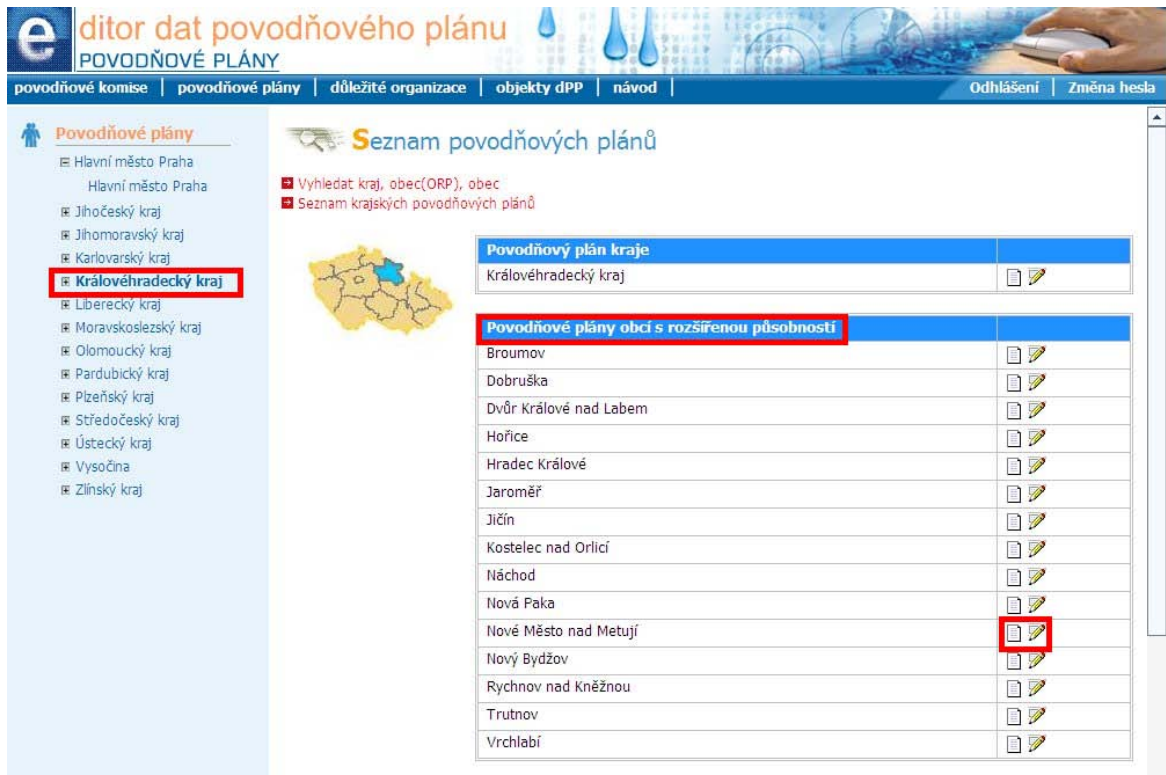
Krajské povodňové plány	
Hlavní město Praha	
Jihočeský kraj	
Jihomoravský kraj	
Karlovarský kraj	
<b>Královéhradecký kraj</b>	 
Liberecký kraj	
Moravskoslezský kraj	
Olomoucký kraj	
Pardubický kraj	
Plzeňský kraj	
Středočeský kraj	
Ústecký kraj	
Vysočina	
Zlínský kraj	

**Povodňový plán kraje**  
Královéhradecký kraj

Povodňové plány obcí s rozšířenou působností	
Broumov	 
Dobruška	 
Dvůr Králové nad Labem	 
Hořice	 
Hradec Králové	 
Jaroměř	 
Jičín	 
Kostelec nad Orlicí	 
Náchod	 
Nová Paka	 
Nové Město nad Metují	 
Nový Bydžov	 
Rychnov nad Kněžnou	 
Trutnov	 
Vrchlabí	 

### 4.1.3 Výb r ORP

V menu klikn te na p íslušný kraj viz. Výb r kraje<sup>33</sup>, kde se daná ORP nachází. V hlavním okn se zobrazí **Seznam povod ových plán** . Pod povod ovým plánem kraje se nachází tabulka s povod ovými plány obcí s rozší enou p sobností. Plány, které mají ikonu  , nemají povod ový plán v systému založen. Kliknutím na tuto ikonu m žete založit povod ový plán. Ostatní povod ové plány mají dv ikony  povod ový plán a  editovat údaje povod ového plánu. Kliknutím na ikonu  povod ový plán, zapnete filtr na vybraný povod ový plán<sup>30</sup>. Kliknutím na ikonu  editovat údaje povod ového plánu , m žete editovat základní údaje povod ového plánu.



**editor dat povodňového plánu**  
POVODŇOVÉ PLÁNY



povodňové komise | povodňové plány | důležité organizace | objekty dPP | návod | Odhlášení | Změna hesla































**Povodňové plány**

- Hlavní město Praha
- Hlavní město Praha
- Jihočeský kraj
- Jihomoravský kraj
- Karlovarský kraj
- Královéhradecký kraj**
- Liberecký kraj
- Moravskoslezský kraj
- Olomoucký kraj
- Pardubický kraj
- Plzeňský kraj
- Středočeský kraj
- Ústecký kraj
- Vysočina
- Zlínský kraj








**Seznam povodňových plánů**

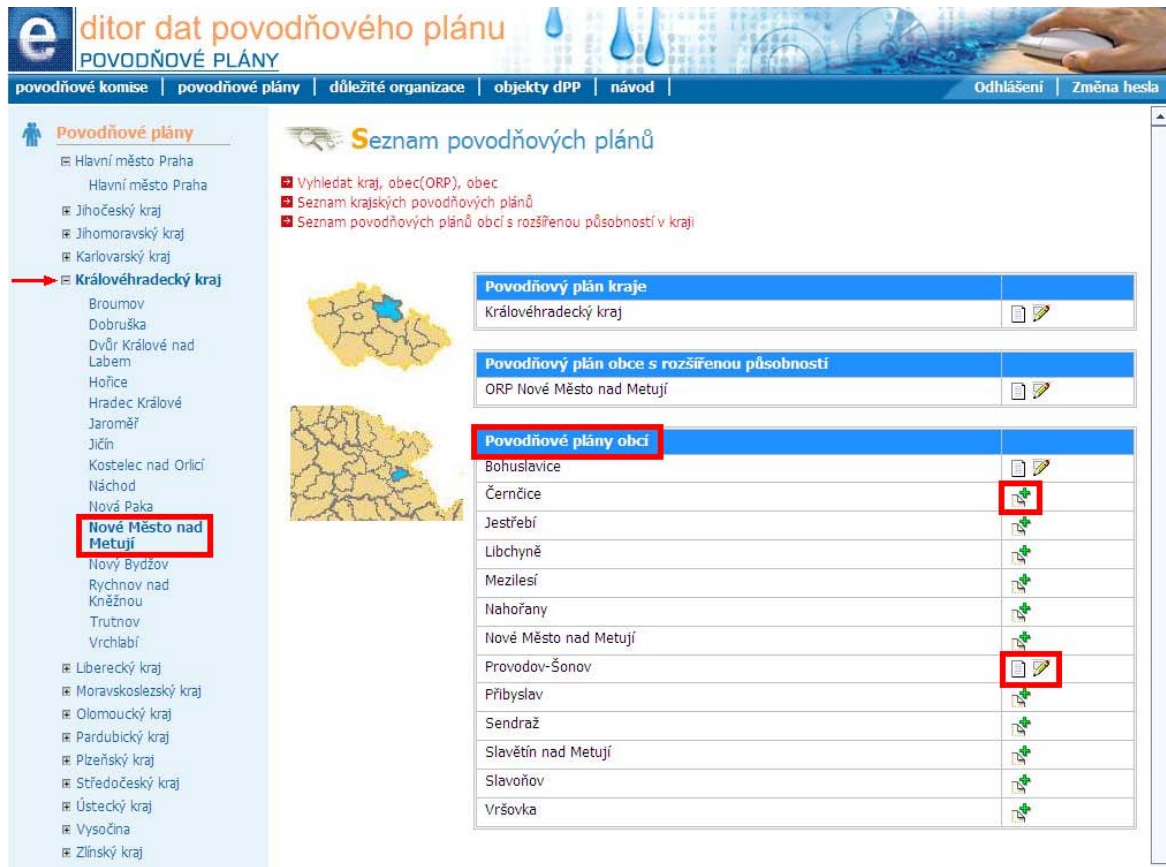
Vyhledat kraj, obec(ORP), obec  
Seznam krajských povodňových plánů

Povodňový plán kraje	
Královéhradecký kraj	 

Povodňové plány obcí s rozšířenou působností	
Broumov	 
Dobruška	 
Dvůr Králové nad Labem	 
Hořice	 
Hradec Králové	 
Jaroměř	 
Jičín	 
Kostelec nad Orlicí	 
Náchod	 
Nová Paka	 
<b>Nové Město nad Metují</b>	 
Nový Bydžov	 
Rychnov nad Kněžnou	 
Trutnov	 
Vrchlabí	 

#### 4.1.4 Výběr obce

V menu kliknete na malé tlačítko  u příslušného kraje a rozbalí se seznam ORP v daném kraji, kliknutím na příslušné ORP, kde se daná obec nachází, se pod povodňovým plánem obce s rozšířenou působností nachází tabulka s povodňovými plány obcí. Plány, které mají ikonu , nemají povodňový plán v systému založen. Kliknutím na tuto ikonu můžete založit povodňový plán. Ostatní povodňové plány mají dvě ikony  povodňový plán a  editovat údaje povodňového plánu. Kliknutím na ikonu , zapnete filtr na vybraný povodňový plán . Kliknutím na ikonu , můžete editovat základní údaje povodňového plánu.



**editor dat povodňového plánu**  
POVODŇOVÉ PLÁNY



povodňové komise | povodňové plány | důležité organizace | objekty dPP | návod | Odhlášení | Změna hesla



**Povodňové plány**
















- Hlavní město Praha
- Hlavní město Praha
- Jihočeský kraj
- Jihomoravský kraj
- Karlovarský kraj
- Královéhradecký kraj**
  - Broumov
  - Dobruška
  - Dvůr Králové nad Labem
  - Hořice
  - Hradec Králové
  - Jaroměř
  - Jičín
  - Kostelec nad Orlicí
  - Náchod
  - Nová Paka
  - Nové Město nad Metují**
  - Nový Bydžov
  - Rychnov nad Kněžnou
  - Trutnov
  - Vrchlabí
- Liberecký kraj
- Moravskoslezský kraj
- Olomoucký kraj
- Pardubický kraj
- Plzeňský kraj
- Středočeský kraj
- Ústecký kraj
- Vysočina
- Zlínský kraj

**Seznam povodňových plánů**



- Vyhledat kraj, obec(ORP), obec
- Seznam krajských povodňových plánů
- Seznam povodňových plánů obcí s rozšířenou působností v kraji




Povodňový plán kraj	
Královéhradecký kraj	 

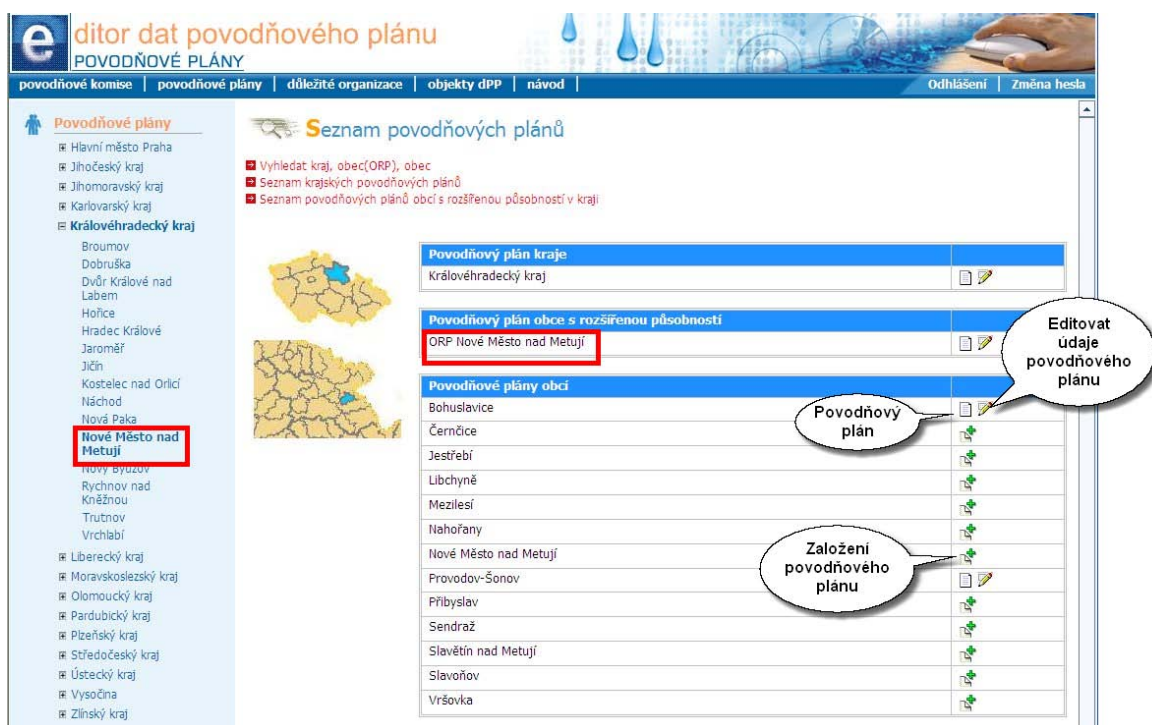
Povodňový plán obce s rozšířenou působností	
ORP Nové Město nad Metují	 

Povodňové plány obcí	
Bohuslavice	 
Černčice	
Jestřebí	
Libchyně	
Mezilesí	
Nahořany	
Nové Město nad Metují	
Provošov-Šonov	 
Přibyslav	
Sendraž	
Slavětín nad Metují	
Slavoňov	
Vršovka	

## 4.2 Založení povodňového plánu

Zvolte kraj<sup>[33]</sup>, obec (ORP)<sup>[34]</sup> nebo obec<sup>[35]</sup>. V hlavním okně se objeví podle vaší volby plán kraje, ORP a obcí. V seznamu je i obec, pro kterou chcete založit plán. V tabulce vidíte, že některé obce mají ve sloupci vlevo ikonu  (tzn. že mají povodňový plán již založen), jiné mají ikonu  (tzn. že nemají v systému založený povodňový plán).

Nyní založíte povodňový plán obce Nové Město nad Metují. Kliknutím na  se zobrazí stránka Základní údaje povodňového plánu obce 574279 Nové Město nad Metují. Zde vyplíte všechny dostupné údaje o povodňovém plánu. Po vyplnění údajů kliknete na **Uložit záznam**. Ikona  se změní na . Povodňový plán je založen.



**Editor dat povodňového plánu**  
POVODŇOVÉ PLÁNY
















povodňové komise | povodňové plány | důležité organizace | objekty DPP | návod | Odhlášení | Změna hesla

**Povodňové plány**

- Hlavní město Praha
- Jihočeský kraj
- Jihomoravský kraj
- Karlovarský kraj
- Královéhradecký kraj**
  - Broumov
  - Dobruška
  - Dvůr Králové nad Labem
  - Hořice
  - Hradec Králové
  - Jaroměř
  - Jičín
  - Kostelec nad Orlicí
  - Náchod
  - Nová Paka
  - Nové Město nad Metují**
  - Nový Bydžov
  - Rychnov nad Kněžnou
  - Trutnov
  - Vrchlabí
- Liberecký kraj
- Moravskoslezský kraj
- Olomoucký kraj
- Pardubický kraj
- Píseňský kraj
- Středočeský kraj
- Ústecký kraj
- Vysočina
- Zlínský kraj

**Seznam povodňových plánů**

- Vyhledat kraj, obec(ORP), obec
- Seznam krajských povodňových plánů
- Seznam povodňových plánů obcí s rozšířenou působností v kraji

Povodňový plán kraje	
Královéhradecký kraj	
Povodňový plán obce s rozšířenou působností	
ORP Nové Město nad Metují	
Povodňové plány obcí	
Bohuslavice	
Černčice	
Jestřebí	
Libchyně	
Mezilesí	
Nahořany	
Nové Město nad Metují	
Provodov-Sonov	
Přibyslav	
Sendraž	
Slavětín nad Metují	
Slavoňov	
Vršovka	

Callouts:

- Editovat údaje povodňového plánu
- Povodňový plán
- Založení povodňového plánu

**e**ditor dat povodňového plánu  
POVODŇOVÉ PLÁNY


povodňové komise | povodňové plány | důležité organizace | objekty DPP | návod | Odhlášení | Změna hesla

**Povodňové plány**

- ☐ Hlavní město Praha
- ☐ Jihočeský kraj
- ☐ Jihomoravský kraj
- ☐ Karlovarský kraj
- ☐ **Královéhradecký kraj**
  - Broumov
  - Dobruška
  - Dvůr Králové nad Labem
  - Hořice
  - Hradec Králové
  - Jaroměř
  - Jičín
  - Kostelec nad Orlicí
  - Náchod
  - Nová Paka
  - Nové Město nad Metují**
  - Nový Bydžov
  - Rychnov nad Kněžnou
  - Trutnov
  - Vrchlabí
- ☐ Liberecký kraj
- ☐ Moravskoslezský kraj
- ☐ Olomoucký kraj
- ☐ Pardubický kraj
- ☐ Plzeňský kraj
- ☐ Středočeský kraj
- ☐ Ústecký kraj
- ☐ Vysočina
- ☐ Zlínský kraj

**Základní údaje povodňového plánu obce 574279 Nové Město nad Metují**

Seznam povodňových plánů





Název (správce)

Zkrácený název správce

Adresa správce

Zpracovatel

Autor

Po optovném kliknutí na ikonu  Editovat údaje povodňového plánu se objeví novovytvořený povodňový plán. Kliknutím na ikonu  se zobrazí všechny povodňové komise <sup>31</sup>, které byly automaticky k plánu připojeny. Změnilo se menu vlevo - položky slouží k editování povodňového plánu:

- Základní údaje povodňového plánu <sup>36</sup>
- Seznam obcí povodňového plánu <sup>38</sup>
- Adresá osob <sup>26</sup>
- Íselník funkcí v povodňové komisi <sup>29</sup>



### 4.3 Seznam obcí povodňového plánu

K povodňovému plánu můžete připojit další povodňové komise. Nejprve zapnete filtr na povodňový plán. Pak kliknete v levém menu na **Seznam obcí povodňového plánu**. Zde pomocí zaškrtnutí v tabulce, vyberte povodňové komise, ale pouze takové, které mají ve sloupci p.k. (povodňové komise) zelené kolečko. Pouze tyto povodňové komise byly již editovány, červeně označené p.k. neobsahují žádné informace. Sloupec p.p. (povodňový plán) informuje o editaci povodňového plánu. Pro přidání povodňové komise je rozhodující sloupec p.k. Z úrovně kraj se kliknutím na příslušný kraj dostanete na úroveň ORP a odtud dále na jednotlivé obce. Povodňové komise, které byly připojeny automaticky podle územní působnosti, jsou již zaškrtnuty šedivě a nelze je odebrat. Po zaškrtnutí dalších povodňových komisí kliknete na tlačítko **Uložit** a vybrané povodňové komise se stanou součástí vašeho povodňového plánu.

**Seznam krajů**

id. kraje	Kraj	p.k.	p.p.	
CZ011	Hlavní město Praha	●	●	<input type="checkbox"/>
CZ031	Jihočeský kraj	●	●	<input type="checkbox"/>
CZ062	Jihomoravský kraj	●	●	<input type="checkbox"/>
CZ041	Karlovarský kraj	●	●	<input type="checkbox"/>
CZ052	Královéhradecký kraj	●	●	<input checked="" type="checkbox"/>
CZ051	Liberecký kraj	●	●	<input type="checkbox"/>
CZ081	Moravskoslezský kraj	●	●	<input type="checkbox"/>
CZ071	Olomoucký kraj	●	●	<input type="checkbox"/>
CZ053	Pardubický kraj	●	●	<input type="checkbox"/>
CZ032	Píseňský kraj	●	●	<input type="checkbox"/>
CZ021	Středočeský kraj	●	●	<input type="checkbox"/>
CZ042	Ústecký kraj	●	●	<input type="checkbox"/>
CZ061	Vysočina	●	●	<input type="checkbox"/>
CZ072	Zlínský kraj	●	●	<input type="checkbox"/>

**Uložit**

Jestliže chcete práci na úřetím povodňovém plánu ukončit, kliknete na **Zrušit filtr na povodňový plán**.

### 4.4 Dležitě organizace v povodňovém plánu

Zapnete filtr na povodňový plán a kliknete na odkaz **Dležitě organizace** v horní lišce, ten umožní připojit dležitě organizace k povodňovému plánu, pouze připojit nikoli vytvářet nové organizace.

Kliknutím na **Přidat organizace do povodňového plánu** (červené písmo) se rozbalí seznam organizací. Ty, které potebujete připojit, označíte ve třetici zatržením. Subjekty připojujete vždy jen v jedné kategorii a **Uložte**, pak v další a opět **Uložte**. Postupně je možné zadávat ve více kategoriích, ale nezadávejte najednou například v kategorii Podniky povodí a Veterinární správa apod.

**Editor dat povodňového plánu**  
DŮLEŽITÉ ORGANIZACE

povodňové komise | **důležité organizace** | objekty dPP | návod | Odhlášení | Změna hesla

**Důležité organizace v povodňovém plánu**

Organizace povodňového plánu

Základní údaje povodňového plánu

**Seznam organizací povodňového plánu**

Adresář osob

Kategorie organizací

**Nastavení veřejných organizací v povodňovém plánu ORP 1007 Hořice**

Zrušit filtr na povodňový plán

Seznam organizací povodňového plánu

Český hydrometeorologický ústav

Hasičský záchranný sbor

Podniky povodí

Správci vodních toků

Státní plavební správa

Český rybářský svaz

Zdravotní ústavy

Česká inspekce životního prostředí

Hygienická stanice

Veterinární správa

Veterinární asanační podniky

Asanace, s.r.o. Zichlínek

ASAVET, spol. s r.o.

Vapo spol. s r.o.

Veřejná správa

Školy, školní jídelny

Ubytování a stravování

Správci nemocivostí

Policie

Vojenská velitelství a úřady

Rozvodné sítě

Správci vodovodů a kanalizací

Správa a údržba silnic

Dopravní služby

Technické služby

Uložit

Nastavení veřejných organizací v povodňovém plánu lze také vyvolat kliknutím na odkaz **Přidat organizace do povodňového plánu**.

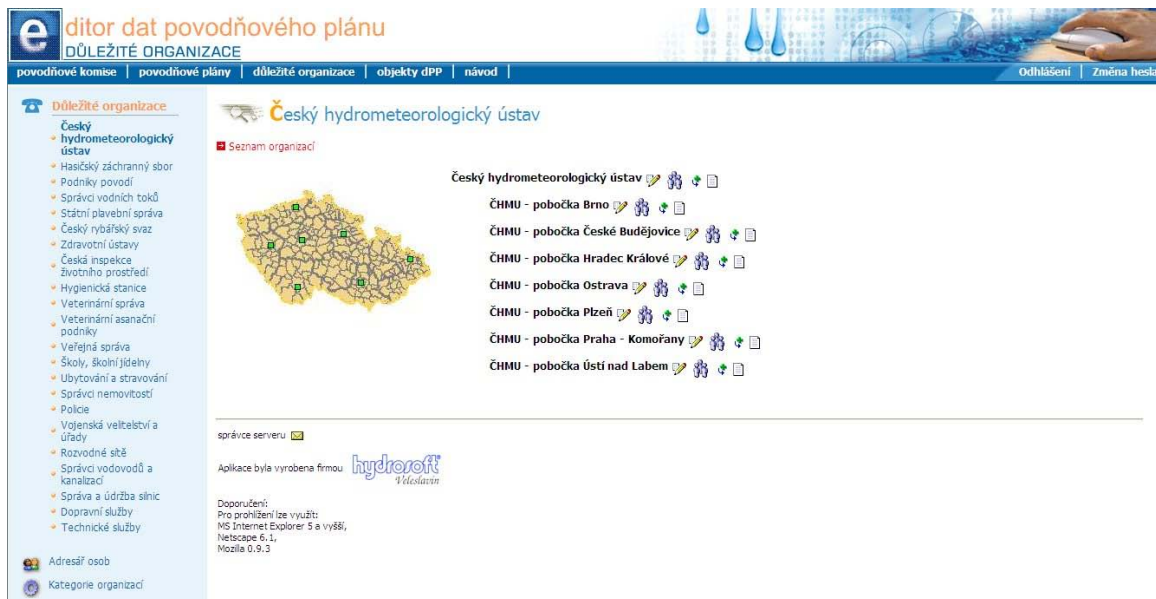
**Seznam organizací v povodňovém plánu ORP 1007 Hořice**

Zrušit filtr na povodňový plán



**Přidat organizace do povodňového plánu**

Základní organizace / skupiny organizací povodňového plánu

Odstranění organizace provede stejným způsobem, je zapotřebí zrušit zaškrtnutí ve třetici v Seznamu organizací povodňového plánu a **Uložit**.



#### 4.4.1 Interní organizace

Každý povod ový plán m že mít navíc také sv j **interní seznam organizací**, ten **není sou ástí společné databáze**. Vytvá í se samostatn . Klikn te na odkaz **Základní organizace/skupiny organizací povod ového plánu**. Otev e se tabulka, kterou podle své pot eby vyplníte. Ozna íte-li n jaký subjekt jako skupinu zaškrtnutím ve tverci, bude to znamenat, že jste vytvo ili název ur ité skupiny organizací (nelze editovat), **Uložte** a klikn te na **Seznam organizací povod ového plánu**. Vidíte novou organizaci. Podskupinu vytvo íte kliknutím na  . Po každém kroku **Uložte**. Zde již m žete vyplnit konkrétní údaje, editujte obdobn jako v povod ových komisích. 



**e editor dat povodňového plánu**  
DŮLEŽITÉ ORGANIZACE

povodňové komise | důležité organizace | objekty dPP | návod | Odhlášení | Změna hesla

**Důležité organizace v povodňovém plánu**

- Organizace povodňového plánu
  - Český hydrometeorologický ústav
  - Hasičský záchranný sbor
  - Podniky povodí
  - Správci vodních toků
  - Zdravotní ústavy
  - Česká inspekce životního prostředí
  - Hygienická stanice
  - Veterinární správa
  - Veřejná správa
  - Policie
  - Rozvodné sítě
  - Správci vodovodů a kanalizací
  - Správa a údržba silnic
  - Dopravní služby
  - Technické služby
- Základní údaje povodňového plánu
- Seznam organizací povodňového plánu
- Adresář osob
- Kategorie organizací

**Seznam organizací v povodňovém plánu ORP 1201 Dvůr Králové nad Labem**

- Zrušit filtr na povodňový plán
- Přidat organizace do povodňového plánu
- Základní organizace / skupiny organizací povodňového plánu**

správce serveru

Aplikace byla vyrobena firmou **hydrosoft** Veleslavín

Doporučení:  
Pro prohlížení lze využít:  
MS Internet Explorer 5 a vyšší,  
Netscape 6.1,  
Mozilla 0.9.3

**Skupiny organizací a organizace povodňového plánu ORP 1201 Dvůr Králové nad Labem**

- Seznam organizací povodňového plánu

název organizace	pořadí	stav	skupina
			<input type="checkbox"/>

**Uložit změny**

**e editor dat povodňového plánu**  
DŮLEŽITÉ ORGANIZACE

povodňové komise | důležité organizace | objekty dPP | návod | Odhlášení | Změna hesla

**Důležité organizace v povodňovém plánu**

- Organizace povodňového plánu
  - Český hydrometeorologický ústav
  - Hasičský záchranný sbor
  - Podniky povodí
  - Správci vodních toků
  - Zdravotní ústavy
  - Česká inspekce životního prostředí
  - Hygienická stanice
  - Veterinární správa
  - Veřejná správa
  - Policie
  - Rozvodné sítě
  - Správci vodovodů a kanalizací
  - Správa a údržba silnic
  - Dopravní služby
  - Technické služby
- Základní údaje povodňového plánu
- Seznam organizací povodňového plánu
- Adresář osob
- Kategorie organizací

**Seznam organizací v povodňovém plánu ORP 1201 Dvůr Králové nad Labem**

- Zrušit filtr na povodňový plán
- Přidat organizace do povodňového plánu
- Základní organizace / skupiny organizací povodňového plánu

**rybář**

**Kliknutím vytvoříte podskupiny**

správce serveru

Aplikace byla vyrobena firmou **hydrosoft** Veleslavín

Doporučení:  
Pro prohlížení lze využít:  
MS Internet Explorer 5 a vyšší,  
Netscape 6.1,  
Mozilla 0.9.3

Organizace můžete editovat obdobně jako povodňové komise , kliknutím na se zobrazí tabulka, do které vyplíte všechny dostupné údaje o nové organizaci a **Uložíte záznam**. Kliknutím na do této organizace vkládáte seznam kontaktních osob této nové organizace.

**Editor dat povodňového plánu**  
DŮLEŽITÉ ORGANIZACE

povodňové komise | důležité organizace | objekty DPP | návody | Odklášení | Změna hesla

**Důležité organizace v povodňovém plánu**

- Organizace povodňového plánu
  - Český hydrometeorologický ústav
  - Hasičský záchranný sbor
  - Podniky povodí
  - Správci vodních toků
  - Zdravotní ústavy
  - Česká inspekce životního prostředí
  - Hygienická stanice
  - Veterinární správa
  - Veřejná správa
  - Policie
  - Rozvodná síť
  - Správci vodovodů a kanalizací
  - Správa a údržba silnic
  - Dopravní služby
  - Technické služby
- Základní údaje povodňového plánu
- Seznam organizací povodňového plánu
- Adresář osob
- Kategorie organizací

**Skupiny organizací a organizace povodňového plánu ORP 1201 Dvůr Králové nad Labem nadřizená skupina / organizace - rybaři**

- Seznam organizací povodňového plánu
- Organizace a skupiny nadřizené skupiny / organizace

název organizace	pořadí	stav	skupina
rybaři 1	10		<input type="checkbox"/>
rybaři 2	20		<input type="checkbox"/>
rybaři 3	30		<input type="checkbox"/>
rybaři 4	40		<input type="checkbox"/>

Uložit změny

správce serveru

Aplikace byla vyrobena firmou **hydrosoft** Velešlavín

Doporučení:  
Pro prohlížení lze využít:  
MS Internet Explorer 5 a vyšší,  
Netscape 6, 1,  
Mozilla 0.9.3

Chcete-li odstranit nějaký vámi vytvořený subjekt, je třeba nejprve odstranit všechny podřízené subjekty. Odstranění položek provádíte kliknutím na v tabulce. Jakmile na tuto ikonu kliknete, změní se na . Pokud nyní kliknete na **Uložit změny**, smažete tuto organizaci ze seznamu organizací daného povodňového plánu. Jestliže kliknete na před uložením změny, záznam se obnoví a ikona se změní opět na .

#### 4.4.2 Nová organizace

Vytvoření nové organizace s podřízenými organizacemi. **Zrušte filtr na povodňový plán.** Otevřete **Kategorie organizací** (menu vlevo dole).

V okně vidíte základní názvy organizací. Spodní řádek je prázdný, sem vyplňte podle sloupečků potřebné údaje.

**e**ditor dat povodňového plánu  
DŮLEŽITÉ ORGANIZACE

povodňové komise | povodňové plány | důležité organizace | objekty dPP | návod | Odhlášení | Změna hesla

**Důležité organizace**

- Český hydrometeorologický ústav
- Hasičský záchranný sbor
- Podniky povodí
- Správci vodních toků
- Státní plavební správa
- Český rybářský svaz
- Zdravotní ústavy
- Česká inspekce životního prostředí
- Hygienická stanice
- Veterinární správa
- Veterinární asanační podniky
- Veřejná správa
- Školy, školní jídelny
- Úbytování a stravování
- Správci nemovitostí
- Policie
- Vojenská velitelství a úřady
- Rozvodné sítě
- Správci vodovodů a kanalizací
- Správa a údržba silnic
- Dopravní služby
- Technické služby

Adresář osob

**Kategorie organizací**

**Kategorie subjektů**

kategorie	název	doplňující název	popis	pořadí	
CHMU	Český hydrometeorologický ústav			10	✖
HZS	Hasičský záchranný sbor			20	✖
POVODI	Podniky povodí			30	✖
SVT	Správci vodních toků			40	✖
SPS	Státní plavební správa			50	✖
RYBARI	Český rybářský svaz			60	✖
ZDRUST	Zdravotní ústavy			110	✖
ČIZP	Česká inspekce životního prostředí			210	✖
HYGST	Hygienická stanice			220	✖
VETSPR	Veterinární správa			230	✖
VETASAN	Veterinární asanační podniky			240	✖
MS	Veřejná správa		Magistráty, městské a obecní úřad	310	✖
SKOLA	Školy, školní jídelny			320	✖
UBYT	Úbytování a stravování	hotely, penziony, dětské domovy		330	✖
NEMO	Správci nemovitostí			340	✖
POLICIE	Policie			410	✖
ARMADA	Vojenská velitelství a úřady			420	✖
ROZVOD	Rozvodné sítě	elektro, plyn, vytápění		510	✖
VAK	Správci vodovodů a kanalizací			520	✖
SUS	Správa a údržba silnic			610	✖
DOPRAVA	Dopravní služby			620	✖
TECH	Technické služby			630	✖

Položka **kategorie** smí obsahovat pouze velká písmena a měla by být bez diakritiky

**Uložte změny** a oplot klikněte na důležité organizace. Nová organizace je již v menu vlevo. Nyní můžete zadat do nové organizace kontaktní údaje. Vyberte organizaci z menu a klikněte na **Seznam organizací**. Otevře se tabulka, kterou vyplíte. Označení skupina znamená, že tato organizace bude mít svoje podřízené subjekty<sup>44</sup>. Po vyplnění **Uložte změny**.

**e**ditor dat povodňového plánu  
DŮLEŽITÉ ORGANIZACE

povodňové komise | povodňové plány | důležité organizace | objekty dPP | návod | Odhlášení | Změna hesla

**Důležité organizace**

- Český hydrometeorologický ústav
- Hasičský záchranný sbor
- Podniky povodí
- Správci vodních toků
- Státní plavební správa
- Český rybářský svaz
- Zdravotní ústavy
- Česká inspekce životního prostředí
- Hygienická stanice
- Veterinární správa
- Veterinární asanační podniky
- Veřejná správa
- Školy, školní jídelny
- Úbytování a stravování
- Správci nemovitostí
- Policie
- Vojenská velitelství a úřady
- Rozvodné sítě
- Správci vodovodů a kanalizací
- Správa a údržba silnic
- Dopravní služby
- Technické služby

Adresář osob

**Kategorie organizací**

**Skupiny organizací a organizace**  
kategorie - Rozvodné sítě

**Strom organizací**





název organizace	pořadí	stav	skupina	
Telekomunikace	10		<input checked="" type="checkbox"/>	
Energetika	20		<input checked="" type="checkbox"/>	
Plyn	30		<input checked="" type="checkbox"/>	
Vytápění	40		<input checked="" type="checkbox"/>	
			<input type="checkbox"/>	

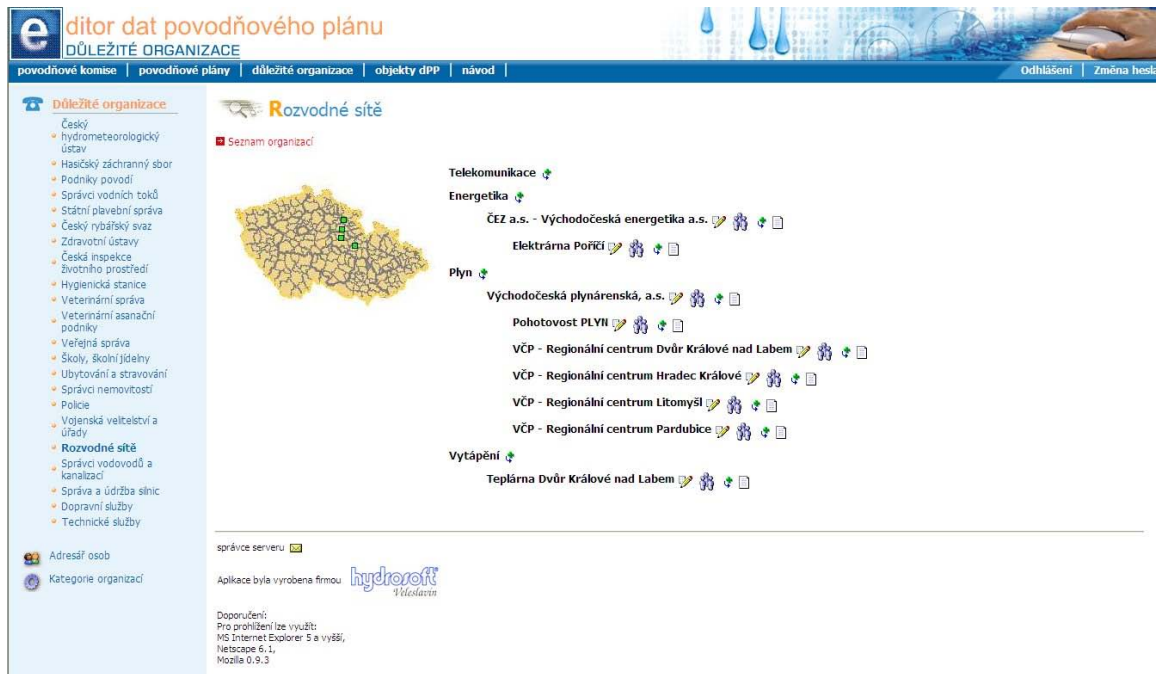
správce serveru

Aplikace byla vyrobena firmou **hydrosoft** Veleslavín

Doporučení:  
Pro prohlázení lze využít:  
MS Internet Explorer 5 a vyšší,  
Netscape 6.1,  
Mozilla 0.9.5.3

### 4.4.2.1 Pod ízená organizace

P ídávat pod ízené subjekty m žete kliknutím na , rovn ž m žete editovat základní údaje , p ídávat kontaktní osoby  a nebo se podívat na eviden ní list subjektu .



**e**ditor dat povodňového plánu  
DŮLEŽITÉ ORGANIZACE

povodňové komise | povodňové plány | důležité organizace | objekty DPP | návod | Odhlášení | Změna hesla

**Důležité organizace**

- Český hydrometeorologický ústav
- Hasičský záchranný sbor
- Podniky povodí
- Správci vodních toků
- Státní plavební správa
- Český rybářský svaz
- Zdravotní ústavy
- Česká inspekce životního prostředí
- Hygienická stanice
- Veterinární správa
- Veterinární asanační podniky
- Veřejná správa
- Školy, školní jídelny
- Ubytování a stravování
- Správci nemovitostí
- Policej
- Vojanská velitelství a úřady
- Rozvodné sítě**
  - Správci vodovodů a kanalizací
  - Správa a údržba silnic
  - Dopravní služby
  - Technické služby

Adresář osob  
Kategorie organizací

**Rozvodné sítě**  
Seznam organizací

**Telekomunikace**

**Energetika**

- ČEZ a.s. - Východočeská energetika a.s.
- Elektrárna Poříčí

**Plyn**

- Východočeská plynárenská, a.s.
- Pohotovost PLVII
- VČP - Regionální centrum Dvůr Králové nad Labem
- VČP - Regionální centrum Hradec Králové
- VČP - Regionální centrum Litomyšl
- VČP - Regionální centrum Pardubice

**Vytápění**

- Teplárna Dvůr Králové nad Labem

správce serveru  
Aplicace byla vyrobena firmou **hydrosoft**  
Doporučení:  
Pro prohlížení lze využít:  
MS Internet Explorer 5 a vyšší,  
Netscape 6.1,  
Mozilla 0.9.3

Nakonec klikn te na organizaci v menu vlevo a již vidíte vámi vytvo enou strukturu.

**e** dítor dat povodňového plánu  
DŮLEŽITÉ ORGANIZACE

povodňové komise | povodňové plány | důležité organizace | objekty DPP | návod | Odhlášení | Změna hesla

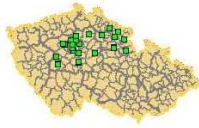
**Důležité organizace**

- Český hydrometeorologický ústav
- Hasičský záchranný sbor
- Podniky povodí
- Správci vodních toků
- Státní plavební správa
- Český rybářský svaz
- Zdravotní ústavy**
  - Česká inspekce životního prostředí
  - Hygienická stanice
  - Veterinární správa
  - Veterinární asanační podniky
  - Věřejná správa
  - Školy, školní jídelny
  - Ubytování a stravování
  - Správci nemovitostí
  - Policej
  - Vojenská velitelství a úřady
  - Rozvodné sítě
  - Správci vodovodů a kanalizací
  - Správa a údržba sític
  - Dopravní služby
  - Technické služby

Adresář osob  
Kategorie organizací

**Zdravotní ústavy**

Seznam organizací



**Fakultní nemocnice**

- Fakultní nemocnice Hradec Králové
- Fakultní nemocnice Hradec Králové - Stará nemocnice
- Fakultní Thomayerova nemocnice s poliklinikou

Magistrát hlavního města Prahy- zdravotní ústav

Středočeský kraj - zdravotní ústav

Zdravotní ústav se sídlem v Kolíně

- Zdravotní ústav Kolín - Pobočka Kladno
- Zdravotní ústav Kolín - Detašované pracoviště Mělník
- Zdravotní ústav Kolín - Pobočka Praha
- Zdravotní ústav Kolín - Detašované pracoviště Benešov
- Zdravotní ústav Kolín - Pobočka Příbram
- Zdravotní ústav Kolín - Detašované pracoviště Hořovice
- Zdravotní ústav Kolín - Detašované pracoviště Mladá Boleslav

Oblastní nemocnice Kolín

Oblastní nemocnice Kladno

Nemocnice s Poliklinikou Krakupy nad Vltavou, RHG, s.r.o.

Nemocnice s Poliklinikou Mělník

Nemocnice s Poliklinikou Brandýs nad Labem

Městská nemocnice Neratovice, Almeda a.s.

Městská nemocnice v Roztokách, RHG, s.r.o.

Jestliže pot ebujete z n jakého d vodu organizaci zrušit, vymažte nejd íve pod ízené subjekty, pak nad ízenou skupinu a nakonec kategorii subjektu.



## 4.5 Objekty povodňového plánu

Zde můžete vidět celkovou databázi objektů nebo databázi objektů na území zvoleného správního celku - Kraj - ORP - Obec. Je možné vytvářet nové objekty nebo editovat objekty stávající. Nejprve je třeba zvolit konkrétní povodňový plán zapnutím filtru na povodňový plán <sup>30</sup> a pak kliknout na odkaz v horní liště - Objekty dPP. Otevře se následující okno.

**Editor dat povodňového plánu**  
MAPOVÁ ČÁST

povodňové komise | důležité organizace | **objekty dPP** | návody | Odhlášení | Změna hesla

**Objekty v povodňovém plánu**

- Základní údaje povodňového plánu
- Hydrologický režim
- Klimatologická charakteristika
- Hydrologická povodí v povodňovém plánu
- Nastavení hydrologických povodí
- Vodní toky v povodňovém plánu
- Nastavení vodních toků
- Evakuační místa**
- Hlášené profily
- Místa častých ledových obtíží
- Nebezpečné objekty
- Ohrožené objekty
- Srážkoměrné stanice
- Vodní díla / Objekty na toku
- Vodní nádrže
- Export dat povodňového plánu
- Statické stránky povodňového plánu
- Aktualizace statických stránek povodňového plánu

**Evakuační místa v povodňovém plánu kraje CZ021 Středočeský kraj**

- Zrušit filtr na povodňový plán
- Přidat nový záznam
- Pouze zájmové území povodňového plánu
- Pouze objekty v povodňovém plánu

Kraj: [vypádná] Orp: [vypádná] Název objektu: [vypádná]

Evakuační místo	Kraj	Obec(ORP)	Obec	Kapacita	Stravování	Poznámka		
Vysokoškolské koleje	Liberecký kraj	Liberec	Liberec	50	Ne	Nouzová kapacita 392. Plánovaná doprava – 2 autobusy	<input type="checkbox"/>	
ZŠ B. Němcové	Královéhradecký kraj	Jaroměř	Jaroměř	100	Ne		<input type="checkbox"/>	


správce serveru

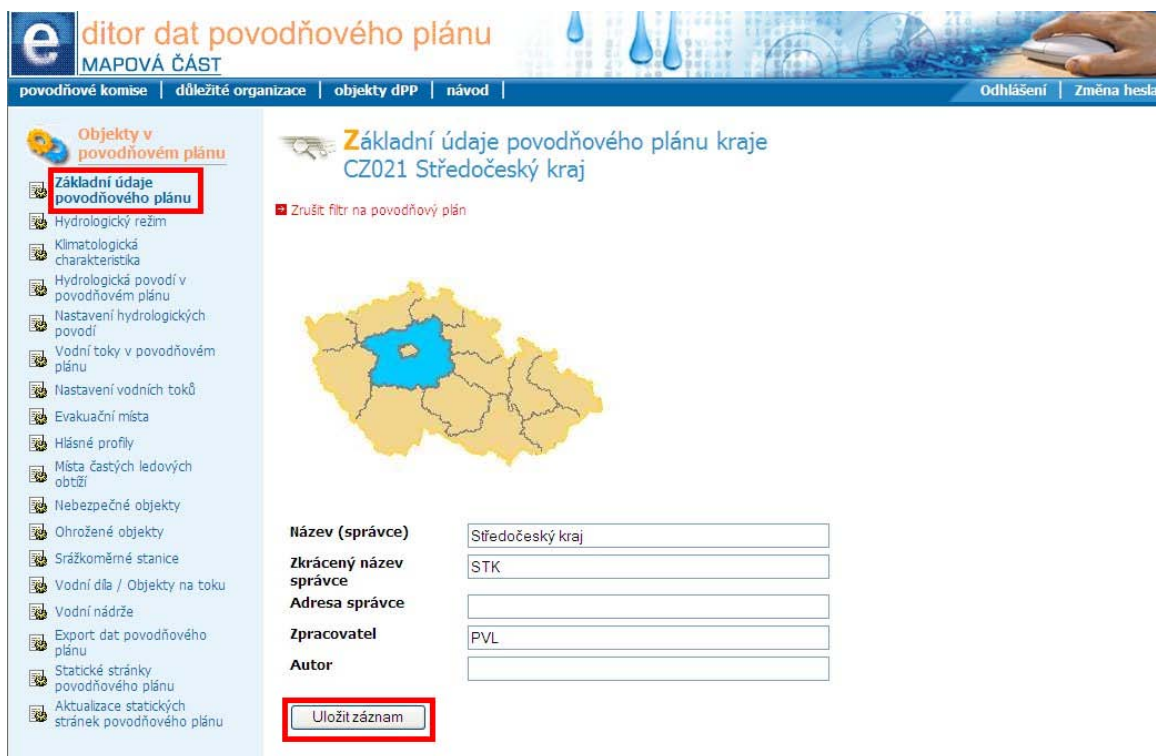
Aplicace byla vyrobena firmou **hydrosoft** *Veleslavín*

Doporučení:  
Pro prohlížení lze využít:  
MS Internet Explorer 5 a vyšší,  
Netscape 6.1,  
Mozilla 0.9.3



### 4.5.1 Základní údaje povodňového plánu

Zde máte možnost editovat základní údaje povodňového plánu. Po vyplnění příslušných údajů kliknete na tlačítko **Uložit záznam**. Základní údaje povodňového plánu lze zvolit v levém menu po zapnutí filtru na povodňový plán<sup>30)</sup>, nebo kliknutím na ikonu  **editovat údaje povodňového plánu**. Povodňový plán lze celý smazat kliknutím na **Smazat povodňový plán**.



**e** editor dat povodňového plánu  
MAPOVÁ ČÁST

povodňové komise | důležité organizace | objekty dPP | návod | Odhlášení | Změna hesla

Objekty v povodňovém plánu

- Základní údaje povodňového plánu**
- Hydrologický režim
- Klimatologická charakteristika
- Hydrologická povodí v povodňovém plánu
- Nastavení hydrologických povodí
- Vodní toky v povodňovém plánu
- Nastavení vodních toků
- Evakuační místa
- Hlášené profily
- Místa častých ledových obtíží
- Nebezpečné objekty
- Ohrožené objekty
- Srážkoměrné stanice
- Vodní díla / Objekty na toku
- Vodní nádrže
- Export dat povodňového plánu
- Statické stránky povodňového plánu
- Aktualizace statických stránek povodňového plánu

Základní údaje povodňového plánu kraje CZ021 Středočeský kraj

Zrušit filtr na povodňový plán

Název (správce)

Zkrácený název správce

Adresa správce

Zpracovatel

Autor

**Uložit záznam**

## 4.5.2 Hydrologický režim

Hydrologický režim - Možnost editace v tabulkách. Po vyplnění příslušných údajů o hydrologických režimech klikněte na tlačítko **Uložit**.

The screenshot shows the 'Editor dat povodňového plánu' web application. The main heading is 'Hydrologický režim zájmového území povodňového plánu kraje CZ052 Královéhradecký kraj'. On the left, a navigation menu lists various options, with 'Hydrologický režim' highlighted in red. The main content area contains three empty table sections for data entry: 'Hydrologický režim území', 'Letní hydrologický režim', and 'Zimní hydrologický režim'. Below these tables is a 'Uložit' (Save) button. The top navigation bar includes links for 'povodňové komise', 'důležité organizace', 'objekty DPP', and 'návod', along with 'Odhlášení' and 'Změna hesla'.

### 4.5.3 Klimatologická charakteristika

Klimatologická charakteristika - Možnost editace v tabulkách. Po vyplnění příslušných údajů do tabulek - Klimatologická charakteristika, Srážkové poměry, Sněhové poměry, klikněte na tlačítko **Uložit**.

The screenshot shows the 'Editor dat povodňového plánu' web application. The page title is 'Klimatologická charakteristika zájmového území povodňového plánu kraje CZ052 Královéhradecký kraj'. The left sidebar shows a menu with 'Klimatologická charakteristika' highlighted in a red box. The main content area has three empty table sections: 'Klimatologická charakteristika', 'Srážkové poměry', and 'Sněhové poměry'. A 'Uložit' button is at the bottom left.

### 4.5.4 Hydrologická povodí v povodňovém plánu

Na obrázku vidíte příklad hydrologického povodí, které bylo připojeno k povodňovému plánu <sup>30</sup>. Hydrologická povodí můžete připojit k povodňovému plánu odkazem **Nastavení hydrologických povodí**.

**Hydrologická povodí v povodňovém plánu ORP 132 Kralupy nad Vltavou**

Zrušit filtr na povodňový plán  
Nastavení hydrologických povodí

identifikátor      název povodí

identifikátor	název povodí	hydrologické poměry v povodí
1-12-02	Vltava od Rokytky po ústí	Průměrný sklon povodí 4‰ Průměrná nadmožská výška povodí 350 m n.m. Plocha povodí .....

Uložit

Aplicace byla vyrobena firmou **hydrossoft** Veleslavín

Doporučení:  
Pro prohlížení lze využít:  
MS Internet Explorer 5 a vyšší,  
Netscape 6.1,  
Mozilla 0.9.3

V tabulce do kolonky **hydrologické poměry v povodí** lze doplnit poznámky, po té kliknete na tlačítko **Uložit**.

#### 4.5.4.1 Nastavení hydrologických povodí

Nejdříve zvolte povodí a následně můžete připojovat vámi zvolené úseky z povodí 1. řádku k povodňovému plánu.

**Nastavení hydrologických povodí v povodňovém plánu ORP 132 Kralupy nad Vltavou**

Seznam povodňových plánů (zrušit filtr na povodňový plán)  
Hydrologická povodí v povodňovém plánu

identifikátor      název povodí

1	Povodí Labe
4	Povodí Moravy
2	Povodí Odry

Zvolte povodí

Aplicace byla vyrobena firmou **hydrossoft** Veleslavín

Doporučení:  
Pro prohlížení lze využít:  
MS Internet Explorer 5 a vyšší,  
Netscape 6.1,  
Mozilla 0.9.3

Kliknutím na název povodí zvolte požadované povodí. Zde můžete zaškrtnout vybrané úseky. Pak klikněte na tlačítko **Uložit**.

**Nastavení hydrologických povodí v povodňovém plánu ORP 132 Kralupy nad Vltavou**

Seznam povodňových plánů (klikněte na povodňový plán)  
 Hydrologická povodí v povodňovém plánu  
 Seznam povodí L. řadu

identifikátor	název povodí	
1-01-01	Labe po Úpu	<input type="checkbox"/>
1-01-02	Úpa a Labe od Úpy po Metuji	<input type="checkbox"/>
1-01-03	Metuje	<input type="checkbox"/>
1-01-04	Labe od Metuje po Orlici	<input type="checkbox"/>
1-01-05	10105	<input type="checkbox"/>
1-02-01	Divoká Orlice	<input type="checkbox"/>
1-02-02	Tichá Orlice	<input type="checkbox"/>
1-02-03	Orlice	<input type="checkbox"/>
1-03-01	Labe od Orlice po Loučnou	<input type="checkbox"/>
1-03-02	Loučné a Labe od Loučného po Chrudimku	<input type="checkbox"/>
1-03-03	Chrudimka	<input type="checkbox"/>
1-03-04	Labe od Chrudimky po Doubravu	<input type="checkbox"/>
1-03-05	Doubrava	<input type="checkbox"/>
1-04-01	Labe od Doubravy po Cidlinu	<input type="checkbox"/>
1-04-02	Cidlina po Bystřici	<input type="checkbox"/>
1-04-03	Bystřice	<input type="checkbox"/>
1-04-04	Cidlina od Bystřice po ústí a Labe od Cidliny po Mrlínu	<input type="checkbox"/>

Nakonec klikněte na **Hydrologická povodí v povodňovém plánu** nebo vlevo v menu na **Hydrologická povodí v povodňovém plánu**. Vidíte tabulku s vámi připojenými povodími.

#### 4.5.5 Vodní toky v povodňovém plánu

Na obrázku vidíte přehled vodního toku, který byl připojen k povodňovému plánu.

**Vodní toky v povodňovém plánu ORP 132 Kralupy nad Vltavou**

Zrušit filtr na povodňový plán  
 Nastavení vodních toků

název toku      id. toku      název recipientu      id. recipientu

D G

tok	identifikátor	recipient	identifikátor	poznámka / popis k toku v povodňovém plánu
<b>správa vodního toku</b>				
<b>Dalejský potok</b>	137570000100	Vltava	113900000100	
od	do	správce	právní norma	
0,0	13,5	Praha	19416/2004-16310	

**Uložit**

správce serveru

Aplikace byla vyrobena firmou **Hydrosoft Veleslavín**

Doporučení:  
 Pro prohlížení lze využít:  
 MS Internet Explorer 5 a vyšší,  
 Netscape 6.1,  
 Mozilla 0.9.3

V tabulce do pravé kolonky poznámky/popis k toku v povodňovém plánu můžete dopsat své poznámky a klikněte na tlačítko **Uložit**. Malá modrá písmena nad tabulkou označují zařazení písmena připojených toků. Například **D** - Dalejský potok, **G** - Gbelský potok. Kliknutím na písmena se



zobrazí v tabulce p íslušný vodní tok.

#### 4.5.5.1 Nastavení vodních tok

Vodní toky p ípojíte pomocí vyhledávání s lupou nebo abecedního vyhledáva e. Vybrané vodní toky zaškrtn te ve tverci vpravo a klikn te na tlačítko **Uložit**.

**Nastavení vodních toků v povodňovém plánu ORP 132 Kralupy nad Vltavou**

Zaškrtn te filtry na povodňovém plánu:

- Vodní toky v zájmovém území povodňového plánu
- Zobrazit pouze významné a hraní vodní toky
- Zobrazit pouze vodní toky připojené povodňovému plánu
- Vodní toky v povodňovém plánu

**Vodní toky**

název toku      id. toku      název recipientu      id. recipientu

\* A B C Ā D E F G H I J K L M N O P R R S Š T U Ů V W X Z 0

tok	identifikátor	recipient	identifikátor	
*	207610000100	Mendava	207600000100	<input type="checkbox"/>
*	207660000100	Lužnička	207650000100	<input type="checkbox"/>
*	207680000100	Lužnička	207650000100	<input type="checkbox"/>
*	420200400100			<input type="checkbox"/>
*	144210200100	FKP	144210100100	<input type="checkbox"/>
*	420200500100			<input type="checkbox"/>
*	420200100100			<input type="checkbox"/>
*	142730000100	Hutné I	142680000100	<input type="checkbox"/>
*	420200300100			<input type="checkbox"/>
*	420200200100			<input type="checkbox"/>

Uložit

Nakonec klikn te na **Vodní toky v povod ovém plánu** nebo vlevo v menu na **Vodní toky v povod ovém plánu**. Vidíte tabulku s vámi p ípojenými vodními toky.

Pokud kliknete na odkaz **Vodní toky v zájmovém území povod ového plánu** zobrazí se vodní toky automaticky p íazené k zájmovému území a vodní toky, které jste si sami p í adili.



## 4.5.6 Evakuační místa

Evakuační místa můžete přidat z nabídky objektů tak, že zaškrtnete příslušné evakuační místo ve tverci vpravo. Aktuální stav přidávaných objektů se zobrazí po kliknutí na **Pouze objekty v povodňovém plánu**.

**Evakuační místa v povodňovém plánu ORP 1040 Jaroměř**

Zrušit filtr na povodňový plán  
 Přidat nový záznam  
**Pouze zajímavé území povodňového plánu**  
 Zobrazit i objekty nepřipojené v povodňovém plánu

Kraj: [vypádná] Orp: [vypádná] Název objektu: [vstupní pole]

Evakuační místo	Kraj	Obec (ORP)	Obec	Kapacita	Stravování	Poznámka		
ZŠ B. Němcové	Karlovarský kraj	Jaroměř	Jaroměř	100	Ne		<input checked="" type="checkbox"/>	

Uložit změny

Hydrosoft Veleslavín

Doporučení:  
 Pro prohlížení lze využít:  
 MS Internet Explorer 5 a vyšší,  
 Netscape 6.1,  
 Mozilla 0.9.3

Můžete vytvořit rovněž **nové evakuační místo**. Kliknete na **Přidat nový záznam** a vyplíte. Kolonky s ikonou se dají editovat pouze výběrem z íselníku. Kliknete na ikonu a poté na žlutou šipku vlevo, takto zvolíte příslušný Kraj - Obec (ORP) - Obec. Ostatní položky lze vyplnit ručně.

**editor dat povodňového plánu**

MAPOVÁ ČÁST

povodňové komise | důležité organizace | objekty DPP | návod
Odhlášení | Změna hesla

**Objekty v povodňovém plánu**

- Základní údaje povodňového plánu
- Hydrologický režim
- Klimatologická charakteristika
- Hydrologická povodí v povodňovém plánu
- Nastavení hydrologických povodí
- Vodní toky v povodňovém plánu
- Nastavení vodních toků
- Evakuační místa**
- Hlásné profily
- Místa častých ledových obtíží
- Nebezpečné objekty
- Ohrožené objekty
- Srážkoměrné stanice
- Vodní díla / Objekty na toku
- Vodní nádrže
- Export dat povodňového plánu
- Statické stránky povodňového plánu
- Aktualizace statických stránek povodňového plánu

### Založení evakuačního místa v povodňovém plánu ORP 1040 Jaroměř

■ Zrušit filtr na povodňový plán  
■ Seznam evakuačních míst v povodňovém plánu

Kraj

Královéhradecký kraj

✖

Obec(ORP)

Jaroměř

✖

Obec

✖

Evakuační místo

úbytovna

Kapacita (počet osob)

Stravování

Ano

poznámka

souřadnice

X:  Y:

**Adresa a kontaktní informace**

Obec

Ulice

č.p.

č.o.

PSČ

telefon

123456789

fax

e-mail

datum aktualizace

**Výběr správních jednotek ČR**

Kraj

ORP

Filtr pro název obce

Počet záznamů



10

id. obce	Název obce	Obec(ORP)	Okres	Kraj	
	554979	Abertamy	Ostrov	Karlovy Vary	Karlovarský kraj
	531367	Adamov	Čáslav	Kutná Hora	Středočeský kraj
	535826	Adamov	České Budějovice	České Budějovice	Jihočeský kraj
	581291	Adamov	Blansko	Blansko	Jihomoravský kraj
	547786	Adršpach	Broumov	Náchod	Královéhradecký kraj
	547981	Albrechtice	Lanškroun	Ústí nad Orlicí	Pardubický kraj
	598925	Albrechtice	Havířov	Karviná	Moravskoslezský kraj
	576077	Albrechtice nad Orlicí	Kostelec nad Orlicí	Rychnov nad Kněžnou	Královéhradecký kraj
	549258	Albrechtice nad Vltavou	Písek	Písek	Jihočeský kraj
	563528	Albrechtice v Jizerských horách	Tanvald	Jablonec nad Nisou	Liberecký kraj

1 2 3 4 5 6 >>

### 4.5.7 Hlásné profily




















Hlásné profily kategorie A a B můžete připojit z nabídky objektů zaškrtnutím ve tvrdci další hlásné profily. Již zaškrtnuté jsou takové profily, které byly k povodňovému plánu připojeny automaticky podle územní příslušnosti. Můžete vytvořit vlastní **hlásný profil kategorie C**. Klikněte na **Přidat**

**nový záznam** a vyplňte. Kolonky s ikonou  se dají editovat pouze výběrem z íselníku . Klikněte na ikonu a poté na žlutou šipku vlevo, takto zvolíte příslušný Vodní tok, Hydrologické povodí III. řádu, Kraj - Obec (ORP) - Obec a Katastr. Ostatní položky lze vyplnit ručně. Pozor na zadávání adresnic. Po vyplnění formuláře **Uložte záznam**

#### Hlásné profily v povodňovém plánu ORP 1040 Jaroměř

Zrušit filtr na povodňový plán  
 Přidat nový záznam  
 Pouze zajímavé území povodňového plánu  
 Pouze objekty v povodňovém plánu

Tok:  Lokalita:  Kategorie:  Kraj:  Obec(ORP):

p.č	tok	lokalita	úsek platnosti SPA	I. SPA		II. SPA		III. SPA		kat.	kraj	obec(ORP)	
				stav [cm]	průtok [m3/s]	stav [cm]	průtok [m3/s]	stav [cm]	průtok [m3/s]				
1	Labe	Špindlerův Mlýn	horní tok po VD Labská	165	25,4	200	45,8	220	57,6	B	Královéhradecký kraj	Vrchlabí	<input type="checkbox"/>  
2	Labe	Labská	VD Labská - ústí Malého Labe	55	18,5	80	37,6	100	53,7	A	Královéhradecký kraj	Vrchlabí	<input type="checkbox"/>  
3	Malé Labe	Horní Lánov	celý tok	105		145		160		B	Královéhradecký kraj	Vrchlabí	<input type="checkbox"/>  
4	Čistá	Rudník	celý tok	70		120		150		B	Královéhradecký kraj	Vrchlabí	<input type="checkbox"/>  
5	Labe	Hostinné	ústí Malého Labe - Hostinné	100		120	51	150	77	B	Královéhradecký kraj	Vrchlabí	<input type="checkbox"/>  
5a	Labe	Vestřev	od ústí Malého Labe po VD Les Království	110	38,6	135	55,4	160	74,2	A	Královéhradecký kraj	Trutnov	<input type="checkbox"/>  
6	Pílníkovský potok	Pílníkov - most	celý tok	90		120		150		B	Královéhradecký kraj	Trutnov	<input type="checkbox"/>  
7	Labe	Debrné	Hostinné - VD Les Království	140	38,8	200	71,9	270	118	A	Královéhradecký kraj	Dvůr Králové nad Labem	<input type="checkbox"/>  
8	Labe	Les Království	VD Les Království - Jaroměř	130	47,1	160	70,2	180	88,1	A	Královéhradecký kraj	Dvůr Králové nad Labem	<input checked="" type="checkbox"/>  
8a	Labe	Brod	Labe od Kuksu po Jaroměř	280		310		340		B	Královéhradecký kraj	Jaroměř	<input checked="" type="checkbox"/>  

## Založení hlásného profilu v povodňovém plánu ORP

### 1040 Jaroměř


- ➔ Zrušit filtr na povodňový plán
- ➔ Seznam hlásných profilů v povodňovém plánu

<b>Id. hl. profilu</b>	<input type="text"/>
<b>Název profilu</b>	<input type="text"/>
<b>Kategorie profilu</b>	hlásný profil kategorie C <span style="float: right;">▼</span>
<b>Vodní tok</b>	<input type="text"/> <span style="float: right;">📄 ✖</span>
<b>poloha na toku</b>	<input type="text"/> říční km
<b>hydrologické povodí III.řádu</b>	<input type="text"/> <span style="float: right;">📄 ✖</span>
<b>hydrologické pořadí</b>	<input type="text"/>
<b>Kraj</b>	<input type="text"/> <span style="float: right;">📄 ✖</span>
<b>Obec(ORP)</b>	<input type="text"/> <span style="float: right;">📄 ✖</span>
<b>Obec</b>	<input type="text"/> <span style="float: right;">📄 ✖</span>
<b>Katastr</b>	<input type="text"/> <span style="float: right;">📄 ✖</span>
<b>I. SPA vodní stav</b>	<input type="text"/> cm
<b>II. SPA vodní stav</b>	<input type="text"/> cm
<b>III. SPA vodní stav</b>	<input type="text"/> cm
<b>I. SPA průtok</b>	<input type="text"/> m <sup>3</sup> s <sup>-1</sup>
<b>II. SPA průtok</b>	<input type="text"/> m <sup>3</sup> s <sup>-1</sup>
<b>III. SPA průtok</b>	<input type="text"/> m <sup>3</sup> s <sup>-1</sup>
<b>Platnost SPA pro úsek</b>	<input type="text"/>
<b>Kritické místo</b>	<input type="text"/>
<b>poznámka</b>	<input type="text"/>
<b>Evidenční list (ČHMÚ)</b>	<input type="text"/>
<b>WWW podniku Povodí</b>	<input type="text"/>
<b>souřadnice</b>	X <input type="text"/> Y <input type="text"/>
<b>datum aktualizace</b>	<input type="text"/>


#### 4.5.8 Místa astých ledových obtíží

Editujte obdobn jako evakua ní místa <sup>53</sup>.

#### 4.5.9 Nebezpečné objekty



Editujte obdobně jako evakuační místa .

#### 4.5.10 Ohrožené objekty

Editujte obdobně jako evakuační místa .

#### 4.5.11 Srážkomerné stanice

Srážkomerné stanice můžete připojit z nabídky objektů, nebo můžete vytvořit vlastní **novou**

**srážkomernou stanicí**. Klikněte na **Přidat nový záznam** a vyplňte. Kolonky s ikonou  se dají editovat pouze výběrem z rozevíracího seznamu . Klikněte na ikonu a poté na žlutou šipku vlevo, takto zvolíte příslušný Typ stanice hydrologického povodí III. řádu, Kraj - Obec (ORP) - Obec, Katastr a Provozovatele. Ostatní položky lze vyplnit ručně. Po vyplnění formuláře **Uložte záznam**

**Srážkoměrné stanice v povodňovém plánu ORP 1040 Jaroměř**

- Zrušit filtr na povodňový plán
- Přidat nový záznam**
- Pouze zajímavé území povodňového plánu
- Pouze objekty v povodňovém plánu

Lokalita      Typ stanice      Povodí

---

**Založení srážkoměrné stanice v povodňovém plánu ORP 1040 Jaroměř**

- Zrušit filtr na povodňový plán
- Seznam srážkoměrných stanic v povodňovém plánu

**Id. stanice**   
**Název stanice**   
**Typ stanice**  
**hydrologické povodí III.řádu**     
**hydrologické pořadí**   
**Kraj**     
**Obec(ORP)**     
**Obec**     
**Katastr**     
**Typ provozovatele**    
**Provozovatel**     
**poznámka**   
**Evidenční list (ČHMÚ)**   
**WWW podniku Povodí**   
**souřadnice** x  y   
**datum aktualizace**

#### 4.5.12 Vodní díla/objekty na toku

Editujte obdobn ě jako evakua ní místa<sup>53</sup>.

#### 4.5.13 Vodní nádrže

Editujte obdobn ě jako evakua ní místa<sup>53</sup>.



#### 4.5.14 Export dat

Slouží k vytvoření DBF, SHP a HTML souborů povodňových komisí a subjektů. Jedná se o evidenci listů, jejich vešmě i nevesměně části a jejich stažení na počítače uživatele.

- Soubory DBF + SHP slouží pro mapovou část
- Soubory HTML slouží pro textovou část

Soubory se transportují komprimované ve formátu ZIP. Obsah souborů uložte do složek podle nastavení vašeho lokálního povodňového plánu. K dispozici je i nová verze souborů HTML, která v názvech odlišuje soubory se vešměnými a nevesměnými daty. Dostupné jsou obě varianty HTML stránek, ale doporučujeme modifikovat povodňové plány na novou verzi, která umožní snadnější kontrolu publikování dat.

Pravidelné stahování těchto souborů je velmi důležitá. Zvláště v případě nepoužitelnosti internetu je dobré mít aktuální stav přímo na počítači, vypálený na CD nebo vytištěný.

**Editor dat povodňového plánu**  
MAPOVÁ ČÁST

povodňové komise | důležité organizace | objekty dPP | návod | Odhlášení | Změna hesla

**Objekty v povodňovém plánu**

- Základní údaje povodňového plánu
- Hydrologický režim
- Klimatologická charakteristika
- Hydrologická povodí v povodňovém plánu
- Nastavení hydrologických povodí
- Vodní toky v povodňovém plánu
- Nastavení vodních toků
- Evakuační místa
- Hlášené profily
- Místa častých ledových obtíží
- Nebezpečné objekty
- Ohrožené objekty
- Srážkoměrné stanice
- Vodní díla / Objekty na toku
- Vodní nádrže
- Export dat povodňového plánu**
- Statické stránky povodňového plánu
- Aktualizace statických stránek povodňového plánu

**Export dat povodňového plánu ORP 965 Hradec Králové**

Zrušit filtr na povodňový plán

Export povodňových komisí povodňového plánu (HTML) - nový  
 Export povodňových komisí povodňového plánu (HTML)  
 Povodňové komise povodňového plánu (DBF + SHP)  
 Export organizací povodňového plánu (HTML) - nový  
 Export organizací povodňového plánu (HTML)  
 Organizace povodňového plánu (DBF + SHP)

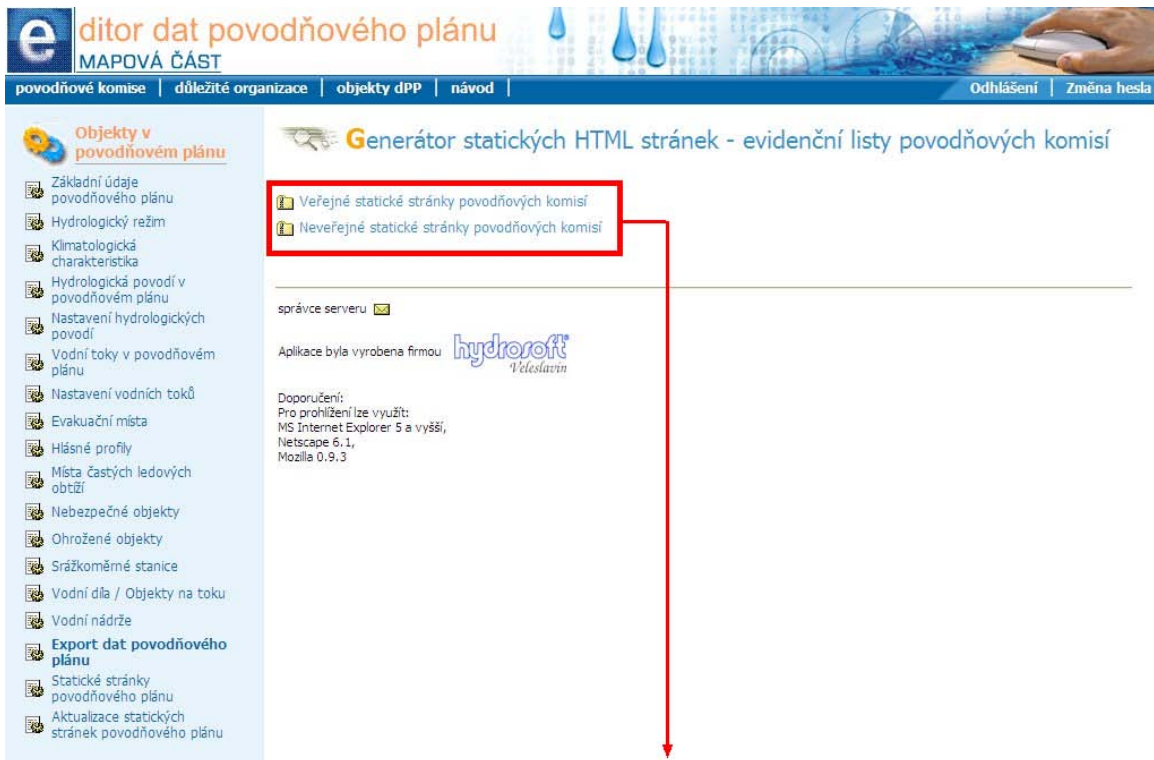
správce serveru

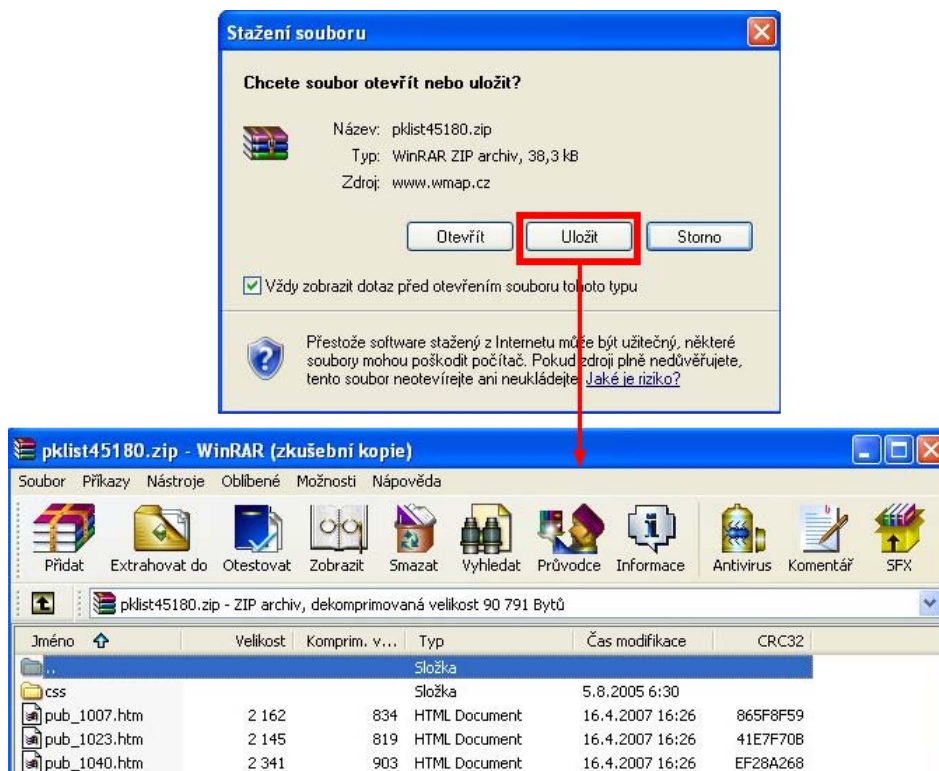
Aplikace byla vytvořena firmou **hydrosoft** Velešlavín

Doporučení:  
 Pro prohlížení lze využít:  
 MS Internet Explorer 5 a vyšší,  
 Netscape 6.1,  
 Mozilla 0.9.3

#### 4.5.14.1 Export povod ových komisí

Po kliknutí na odkaz **Export povod ových komisí povod ového plánu (HTML)** se objeví okno s Generátorem statických HTML stránek povod ových komisí. Zde je možné stáhnout komprimovaný soubor Ve ejných i neve ejných stránek povod ových komisí. Vyberte položku, kterou chcete stáhnout a **Uložte** do svého PC.

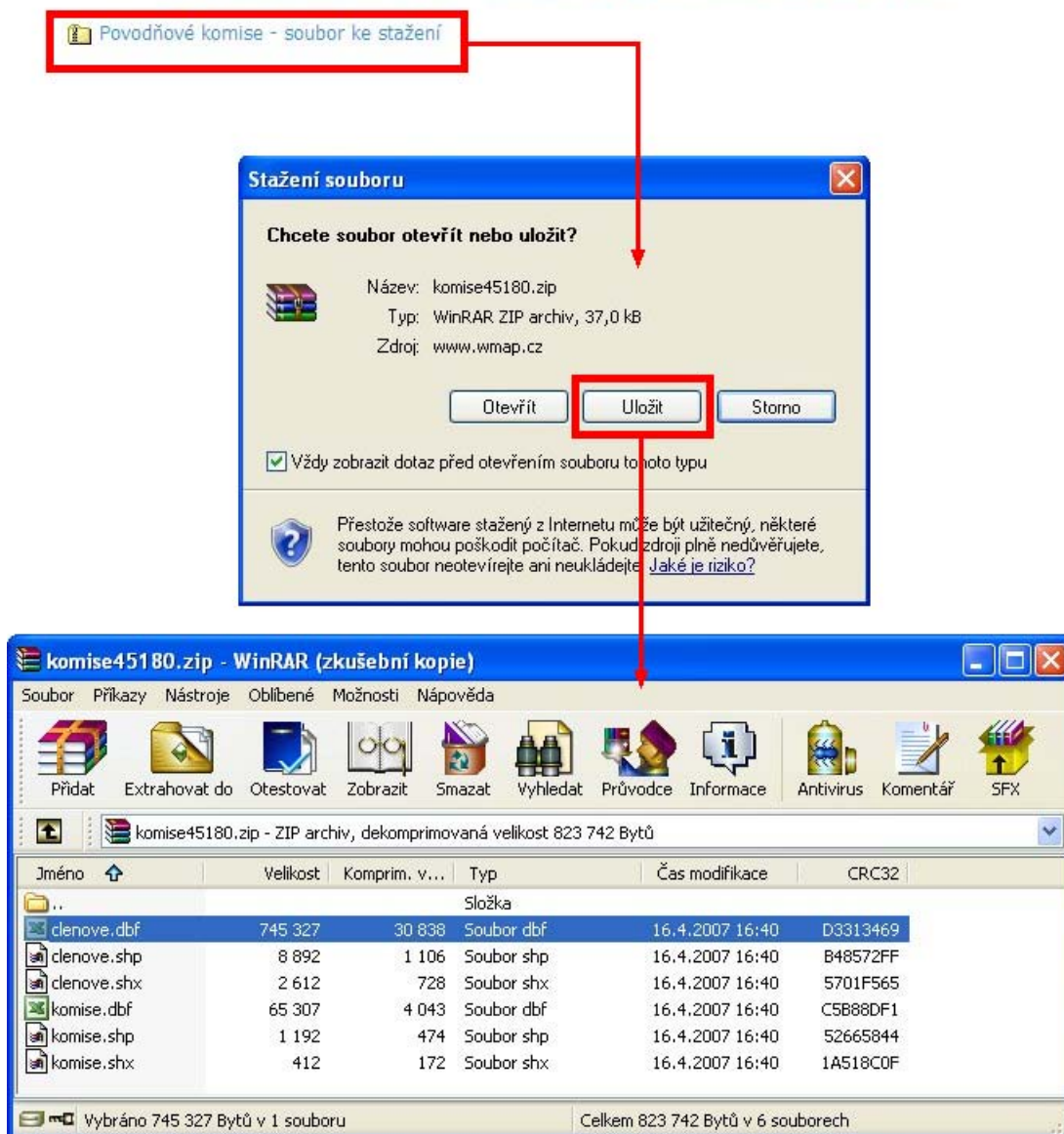




#### 4.5.14.2 Povodňové komise povodňového plánu

Po kliknutí na odkaz **Povodňové komise povodňového plánu** se objeví okno Export povodňových komisí a jejich členů do DBF/SHP. Zde je možné stáhnout komprimovaný soubor Povodňových komisí pro mapovou část digitálního povodňového plánu. Vyberte soubor ke stažení a **Uložte** do svého PC.

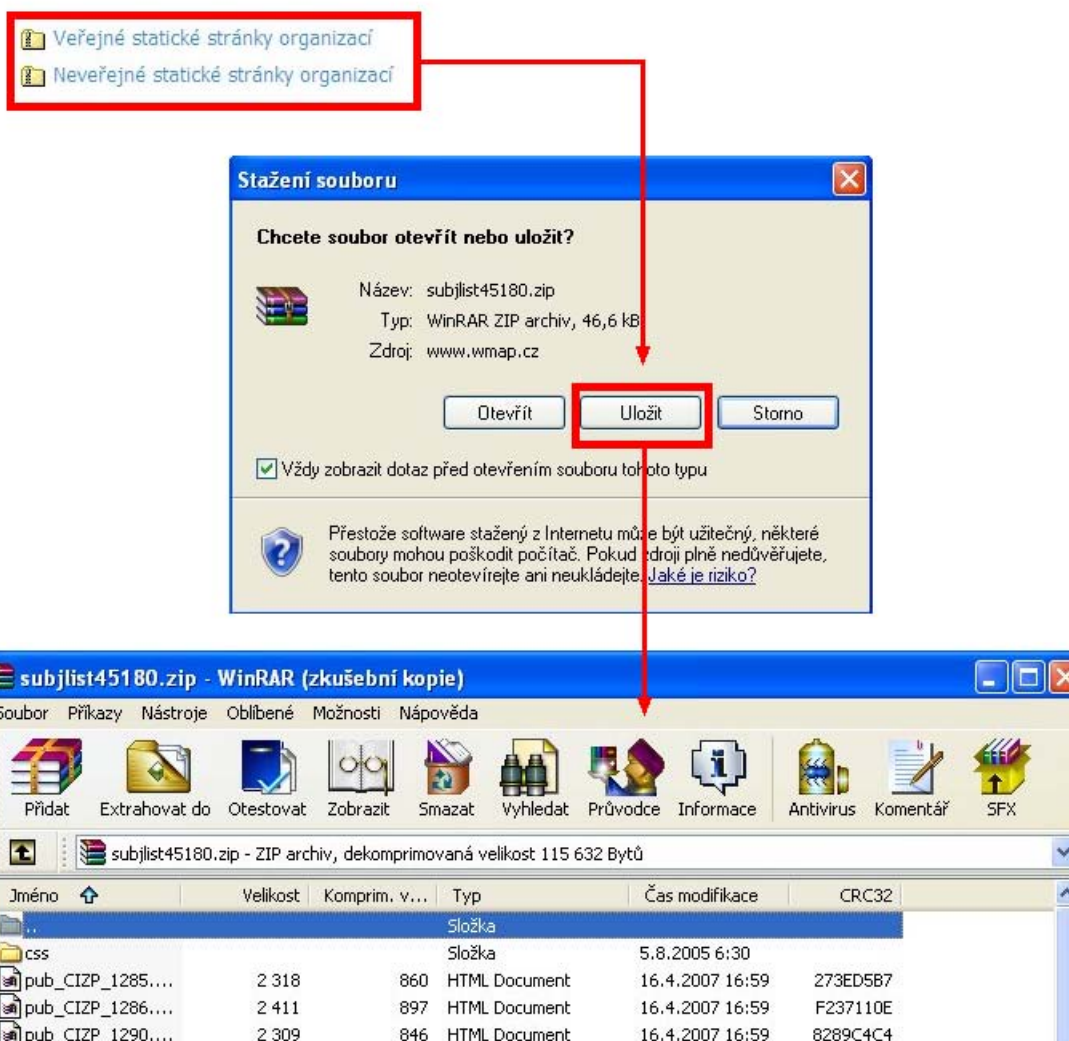
## Export povodňových komisí a jejich členů do DBF/SHP



### 4.5.14.3 Export organizací povodňového plánu

Po kliknutí na odkaz **Export organizací povodňového plánu (HTML)** se objeví okno s Generátorem statických HTML stránek - evidenční listy subjektů. Zde je možné stáhnout komprimovaný soubor Veřejných i neveřejných stránek organizací. Vyberte položku, kterou chcete stáhnout a **Uložte** do svého PC.

## Generátor statických HTML stránek - evidenční listy subjektů



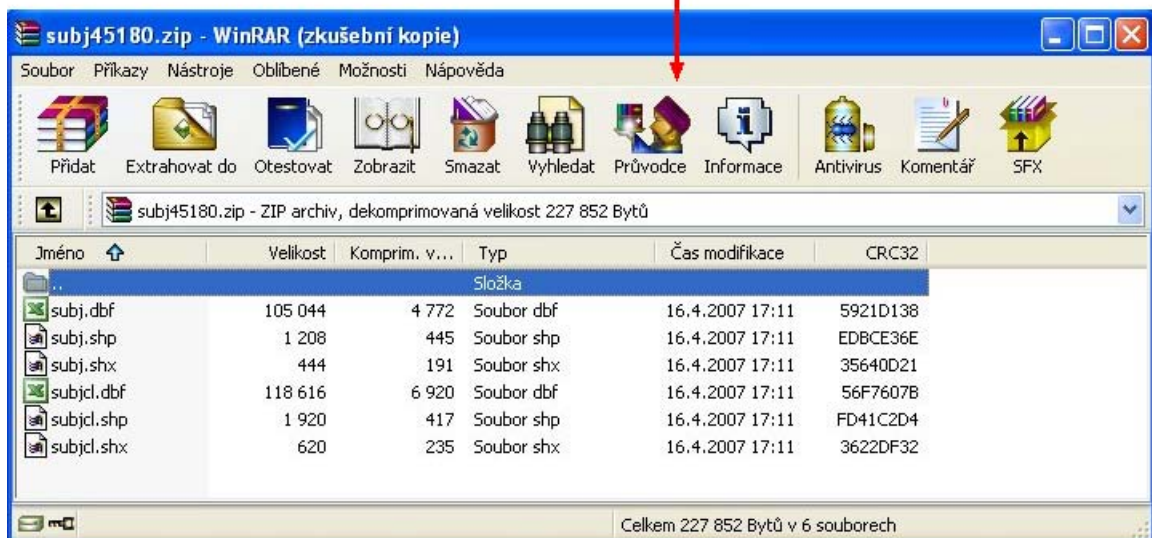
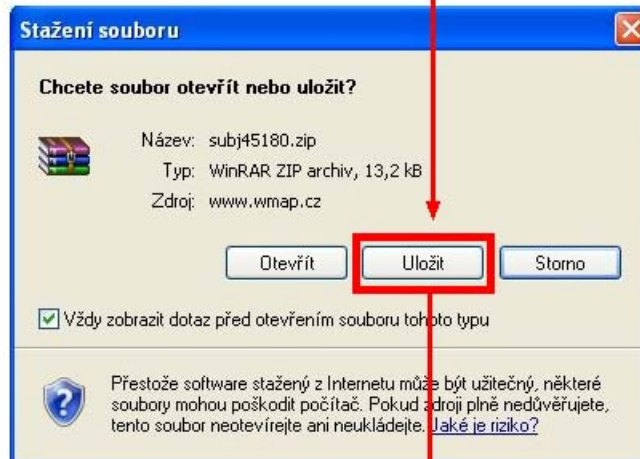
### 4.5.14.4 Organizace povodňového plánu

Po kliknutí na odkaz **Organizace povodňového plánu** se objeví okno Export organizací a kontaktních osob do DBF/SHP. Zde je možné stáhnout komprimovaný soubor Organizace pro mapovou část digitálního povodňového plánu. Vyberte soubor ke stažení a **Uložte** do svého PC.



## Export organizací a kontaktních osob do DBF/SHP

Organizace - soubor ke stažení





## Rejstřík

### A

Adresá osob 26  
Akronym 29

### C

Číselník funkcí v povodňové komisi 29  
Členství v komisi 25

### D

Data o objektech 9  
Data o subjektech 9  
Dležitá organizace 38

### E

Editace 17  
Editace údajů povodňové komise 20  
Editor dat povodňových plánů 9  
Editovat základní údaje povodňové komise 22  
Editovat základní údaje povodňového plánu 47  
Evakuační místa  
Nové evakuační místo 53  
Evidenční list 16, 17  
Export dat  
DBF 59  
HTML 59  
SHP 59

### F

Funkce v povodňové komisi 29

### H

Heslo 10  
Hlášené profily 55  
Hydrologická povodí 49  
Hydrologické poměry v povodí 49  
Hydrologický režim 48

### I

Ikona  
Editovat záznam 28  
Kontaktní osoby 40  
List papíru 36  
Podřízené organizace 40

Popelnice 26  
Smazat záznam 28  
Základní údaje o povodňové komisi 20  
Zelené plus 36  
Interní organizace 38

### K

Kategorie organizací 38  
Klimatologická charakteristika 49  
Kraj 13

### M

Místa nastýchaných ledových obtíží 56

### N

Nastavení hydrologického povodí 50  
Nastavení vodních toků 52  
Nebezpečné objekty 57

### O

Obce povodňového plánu 38  
Obec s rozšířenou působností 14  
Objekty povodňového plánu 46  
Odkazy k editování povodňové komise 20  
Odstranění organizace povodňového plánu 38  
Ohrožené objekty 57  
Organizace povodňového plánu 38  
Export mapová část 63  
Export textová část 62  
Ověření adresy 17

### P

Po adí 29  
Povodí 49  
Povodňové komise  
Export mapová část 61  
Export textová část 60  
Povodňový plán 30, 36  
Přidání povodňové komise 24  
Přidání komise do povodňového plánu 38  
Přidání nového záznamu 26  
Přidání organizace do povodňového plánu 38  
Přihlášení 10  
Příručka 9

### S

Smazat povodňový plán 47  
Sněhové poměry 49

Souadnice

- Zadání souadnice 17
- Srážkově měřené stanice 57
- Srážkové poměry 49
- Stahování dat 59

**U**

- Ukončit práci na povodovém plánu 38
- Upravit údaje členů povodové komise 25
- Upravit záznam 22
- Uživatelské jméno 10

**V**

- Vodní díla / objekty na toku 58
- Vodní nádrže 58
- Vodní toky v povodovém plánu 51
- Výběr povodové komise
  - Rychlé vyhledávání 12
  - Výběr kraje 12, 13
  - Výběr obce 15
  - Výběr ORP 12, 14
- Výběr povodového plánu 30
- Výběr povodového plánu
  - Rychlé vyhledávání povodového plánu 32
  - Výběr kraje 33
  - Výběr obce 35
  - Výběr ORP 34
- Výběr povodových komisí do povodového plánu 38
- Vyhledávání osob 26
- Vytvoření nové organizace s podřízenými organizacemi 38

**Z**

- Zadání souadnic 19
- Základní údaje o povodové komisi 17, 20
- Základní údaje povodového plánu 36
- Základní údaje povodového plánu 47
- Založení povodové komise 17
- Založení povodového plánu 36
- Zapnutí filtru na povodový plán 30
- Zrušení členství v komisi 26
- Zrušení filtru na povodový plán 38