

# EVIDENČNÍ LIST HLÁSNÉHO PROFILU

HP C2 - mostek přes Košetický potok

KATEGORIE:

**C**

**Tok:** Košetický potok  
**Stanice:** Líšřany - Košetice  
**GPS:** 49°49'0.074"N, 13°12'59.187"E  
**Obec:** Líšřany  
**ORP:** Plzeň sever  
**Kraj:** Plzeňský

Hladinóměr je umístěn vedle mostku na Košetickém potoku  
v obci Líšřany místní část Košetice

Číslo hydrologického pořadí: **1-10-01-182**

Průměrný vodní stav (cm): 12 cm

Nejvyšší zaznamenaný vodní stav (cm):

zaznamenaný vodní stav (datum):

Provozovatel stanice: **OÚ Líšřany**

Obec dále informuje: **PK ORP Nýřany, PK obce Čeminy**

Přijemci varovných SMS zpráv:

Předseda PK

1.Místopředseda PK

2.Místopředseda PK






Člen PK 1

Člen PK 2

Člen PK 3



Stupně povodňové aktivity (cm )

I.SPA	bdělost		36
II.SPA	pohotovost		46
III.SPA	ohrožení		56
IV.SPA	extrémní ohrožení		-
sucho			-

Četnost hlášení SPA

I.SPA	každých 20 min
II.SPA	každých 10 min
III.SPA	každých 5 min

Vodočetná lat': **ANO**

Přenos dat: **ANO**

SMS: **ANO**

Centrum automatického sběru dat: <http://193.85.28.24/VOX-online/>

Naměřená data jsou dostupná na: <http://193.85.28.24/VOX-online/Senzors/Details/2718>

Související digitální povodňový plán: [http://dpp.kr-plzensky.cz/pub\\_559172/](http://dpp.kr-plzensky.cz/pub_559172/)